МАРШРУТ №5

ОТДЫХ НА МОРЕ И САМАЯ КРАСИВАЯ РЕКА КРАЯ

ОЛЬГИНСКИЙ МУНИЦИПАЛЬНЫЙ ОКРУГ

ОЛЬГИНСКИЙ МУНИЦИПАЛЬНЫЙ ОКРУГ

1 ДЕНЬ

ВЛАДИВОСТОК



КАВАЛЕРОВО

СКАЛА ДЕРСУ

Известковый одиночный утёс высотой 121 м. Признан памятником природы, является символом Кавалеровского района, и даже помещён на его герб. По легенде, здесь впервые произошла встреча знаменитого исследователя В.К. Арсеньева и его будущего литературного героя, проводника Дерсу Узала.

НОЧЁВКА В ЗАЛИВЕ ВЛАДИМИРА

Здесь находится сразу несколько баз отдыха: есть, где остановиться.

2 ДЕНЬ

МЫС БАЛЮЗЕК

Красивый мыс, достойный кисти художника-мариниста, со скалистыми, обрывающимися в море берегами. Стоящий прямо над обрывом на высоте 70 м маяк выглядит словно продолжение скалы.

МЫС ЧЕТЫРЁХ СКАЛ

Четыре огромные скалы разрезают водную гладь, будто зубы огромного дракона. С мыса открывается прекрасный панорамный вид на приморские красоты. Если останетесь здесь ночевать, встретите один из лучших в своей жизни рассветов.

3 ДЕНЬ

ВЛАДИВОСТОК

Отдых на море и возвращение во Владивосток.

А если вернуться во Владивосток другой дорогой?



ДЕРЕВНЯ ЛИСТВЕННАЯ

РЕКА МИЛОГРАДОВКА

Несмотря на небольшую длину (всего 55 км), заслуженно считается самой красивой рекой Приморья. Палаточный поход на Милоградовку: уникальная возможность полюбоваться на каньоны, пороги и водопады в окружении настоящей уссурийской тайги. Лучше сделать это в сопровождении инструкторов – проводников и туристических компаний.



КИСЛЫЙ КЛЮЧ

Стоянка с прекрасным видом на реку и природным источником нарзана неподалёку. Отличное место для ночёвки на природе.

ВОДОПАД ДИВНЫЙ

Находится совсем рядом со стоянкой – и полностью оправдывает своё название. Это самый большой по расходу воды водопад в Приморском крае.

НОЧЁВКА НА КИСЛОМ КЛЮЧЕ

4 ДЕНЬ

4 км

РЕКА МИЛОГРАДОВКА



ВИДОВАЯ ПЛОЩАДКА КАНЬОНА

С высоты можно оценить всю мощь и красоту каньона, там, где река пробивает себе дорогу среди красивых скал.

МИЛОГРАДОВСКИЕ РАЗНОЦВЕТНЫЕ ПОРОГИ

Названия порогам «Хамелеон», «Розовый» и «Голубой» дал цвет скальных пород, через которые в этих местах протекает река. Здесь же, прямо в камне, высечен барельеф учёного и путешественника В.К. Арсеньева.

5 ДЕНЬ

5 км

РЕКА МИЛОГРАДОВКА

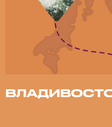

ВОДОПАД РАЗБОЙНИК

Дорога к нему проходит по лесной дороге и очень красивой лесной тропе. Сам водопад находится в небольшом каньоне.

ВЛАДИВОСТОК