

ЧУДЕСА ПРИМОРЬЯ

ЖУРНАЛ О ТУРИЗМЕ,
ОТДЫХЕ И ПУТЕШЕСТВИЯХ

ЛЕТО 2024



VISIT
PRIMORYE

**СИМВОЛЫ ВЛАДИВОСТОКА
КИНОТЕАТР «ОКЕАН»**

**ЗАПОВЕДНЫЙ МАРШРУТ
НАЦИОНАЛЬНЫЙ ПАРК
«УДЭГЕЙСКАЯ ЛЕГЕНДА»**

**ИМЯ НА КАРТЕ
ДЕ-ФРИЗ**

**ГОРОДСКОЙ МАРШРУТ
ОКЕАНСКИЙ ПРОСПЕКТ**

Лето

**ЭТО МАЛЕНЬКАЯ
ЖИЗНЬ**

РАСПРОСТРАНЯЕТСЯ
БЕСПЛАТНО

6+

BE
NU
AR
restaurant

ИСКУССТВО ВОСХИЩАТЬ

Отдых с дальневосточным вкусом | шоу | гастротеатр

Владивосток, ул. Корабельная Набережная, 10
VLADIVOSTOK Grand Hotel & SPA
+7 (423) 277 11 22



ТУРИСТСКО-ИНФОРМАЦИОННЫЙ ЦЕНТР

ПРИМОРСКОГО КРАЯ



ОФОРМИ КАРТУ ГОСТЯ ПРИМОРСКОГО КРАЯ

ПЛАСТИКОВУЮ В
ТУРИСТСКО-
ИНФОРМАЦИОННОМ
ЦЕНТРЕ ИЛИ
ЭЛЕКТРОННУЮ
В ТЕЛЕФОН
НА САЙТЕ
VISIT-PRIMORYE.RU



Владивосток, Морской вокзал
Нижнепортовая, 1

Владивосток, магазин "Владгифтс"
Корабельная набережная, 1а

Артём, Аэропорт
Владимира Сайбея, 41



+7 (423) 240-71-21

info@visit-primorye.ru



ЧУДЕСА ПРИМОРЬЯ

ЖУРНАЛ О ТУРИЗМЕ,
ОТДЫХЕ И ПУТЕШЕСТВИЯХ

Учредитель и издатель
АНО «Туристско-информационный
центр Приморского края»

Адрес: г. Владивосток,
ул. Нижнепортовая, 1, оф. 129
(Морской вокзал, 1 этаж),
Телефон: (423) 240-71-21, 239-32-32
e-mail: info@visit-primorye.ru
https://visit-primorye.ru/

Директор
Ольга Гуревич

Редактор
Евгений Коновалов

Дизайн и верстка
Светлана Зимина

Над материалами номера
работали:

Антон Балашов, Анна Бондаренко,
Евгения Безуглая, Виталий Берков,
Илья Владыко, Ксения Давидяк,
Евгений Коновалов, Анна Круглик,
Ольга Кускова, Кирилл Луговой,
Ирина Мерзлякова, Игорь Онучин,
Александр Хитров

Фото на обложке
Юрий Смитюк

Корректурa
Марина Асташкина

Реклама
Ольга Кускова

Полная или частичная перепечатка
либо иное использование материалов,
опубликованных в настоящем издании,
без письменного разрешения издателя
не допускается. За содержание
рекламных материалов редакция
ответственности не несет.

Тираж 999 экз.
Распространяется бесплатно

Отпечатано в типографии
«Полиграф Сервис Плюс»
Адрес: Россия, г. Владивосток,
ул. Русская, 65, корп.10
Телефон: (423) 234 59-01, 234 59-11
e-mail: psp95@mac.com
Сайт: psp95.ru

СОДЕРЖАНИЕ

- 4 **ГОРОДСКОЙ МАРШРУТ**
По Океанскому проспекту
Прогулка по самой контрастной улице Владивостока
- 14 **ГОСТЬ НОМЕРА**
Алексей Буяков
«Прививаем любовь к родному краю»
- 22 **СИМВОЛЫ ВЛАДИВОСТОКА**
Самый любимый кинотеатр
«Океану» - 55 лет
- 30 **ЗАПОВЕДНЫЙ МАРШРУТ**
Национальный парк «Удэгейская легенда»
Царство тайги и рек
- 40 **ВЕЛИКОЛЕПНАЯ СЕМЕРКА. ПЛЯЖИ**
Берега чудес
Семь удивительных пляжей Приморья
- 48 **ИМЯ НА КАРТЕ**
Де-Фриз: человек и полуостров
История географического названия
- 52 **ВЫБОР БЛОГЕРА**
Моя душа - в Приморье
Самые красивые места по мнению трэвел-блогера
- 62 **ВЕЛИКОЛЕПНАЯ СЕМЕРКА. МУЗЕИ**
Большие тайны маленьких музеев
ТОП-7 экспозиций в приморской глубинке

- 70 **ЭКСПЕДИЦИЯ**
Я открываю Дальний
Студенты продвигают туристическое Приморье
- 76 **ВЕЛИКОЛЕПНАЯ СЕМЕРКА. АРХЕОЛОГИЯ**
Города под землей
Археологические памятники Приморья
- 84 **ВЕЛИКОЛЕПНАЯ СЕМЕРКА. БАЗЫ ОТДЫХА**
Модульные отели
Отдых с комфортом на природе
- 90 **НА ЗАМЕТКУ**
Лето 2024
Календарь событий




Национальный парк
«Удэгейская легенда»

30



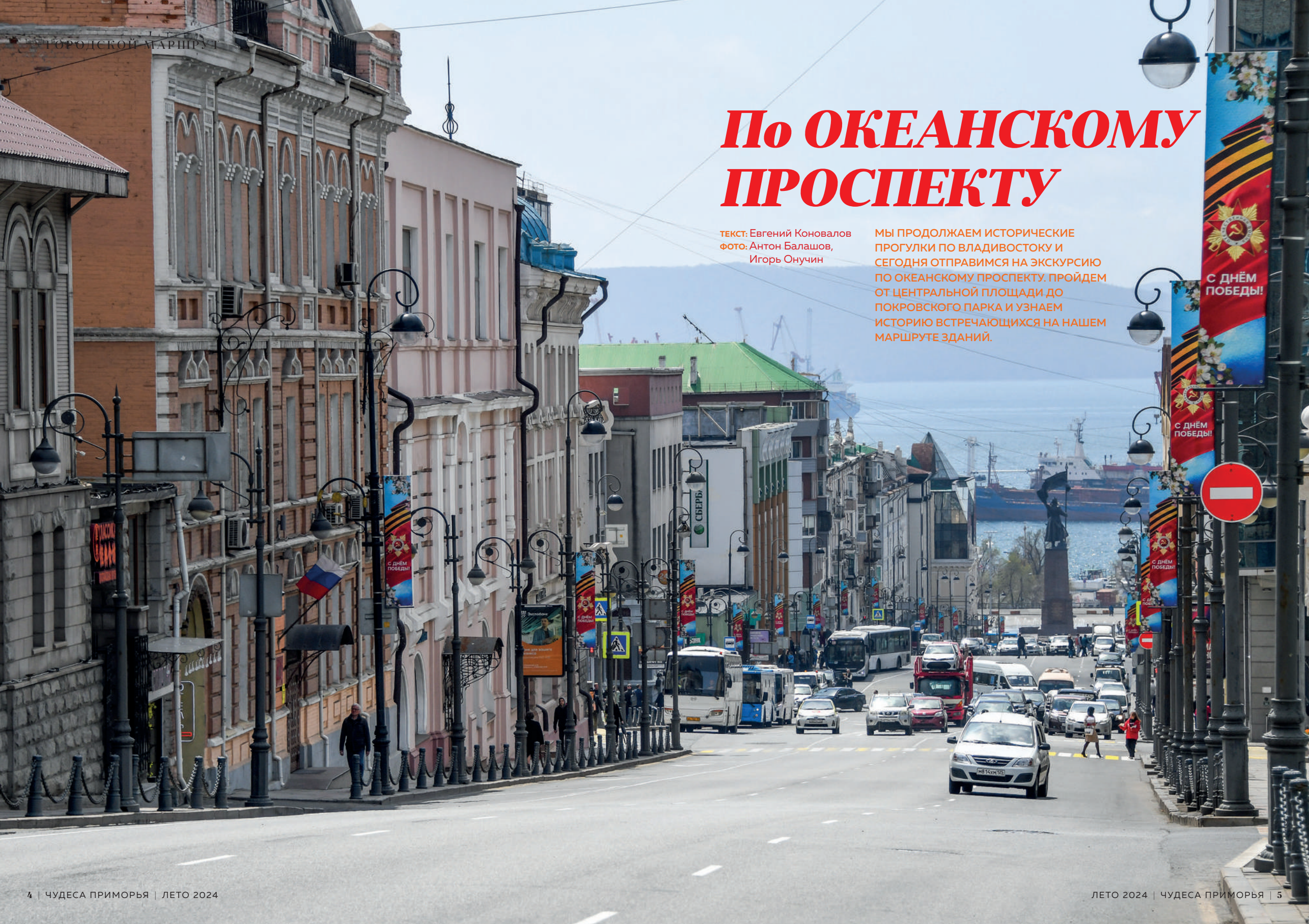
Берега чудес
40



Я открываю Дальний
70



Символы
Владивостока
22



По ОКЕАНСКОМУ ПРОСПЕКТУ

текст: Евгений Коновалов
фото: Антон Балашов,
Игорь Онучин

МЫ ПРОДОЛЖАЕМ ИСТОРИЧЕСКИЕ ПРОГУЛКИ ПО ВЛАДИВОСТОКУ И СЕГОДНЯ ОТПРАВИМСЯ НА ЭКСКУРСИЮ ПО ОКЕАНСКОМУ ПРОСПЕКТУ. ПРОЙДЕМ ОТ ЦЕНТРАЛЬНОЙ ПЛОЩАДИ ДО ПОКРОВСКОГО ПАРКА И УЗНАЕМ ИСТОРИЮ ВСТРЕЧАЮЩИХСЯ НА НАШЕМ МАРШРУТЕ ЗДАНИЙ.



Нынешний Океанский проспект появился в 1868 году и назывался улицей Китайской. Такое название в ту пору небольшая улица в центре города получила в честь Пекинского трактата 1860 года, по которому территория нынешнего Приморья стала российской. В середине 60-х годов прошлого века отношения между СССР и Китаем стали напряженными, и в результате в сентябре 1964 года Исполком Владивостокского горсовета депутатов трудящихся, не изучив истинную историю возникновения названия улицы Китайской, постановил: «В связи с предстоящей реконструкцией и застройкой центральной части города, осуществляемой в увязке с прилегающими к центру жилыми районами, и вытекающим из этого изменениями в функциональном назначении отдельных улиц, объединить улицу Китайскую с Океанским проспектом и считать её началом Океанского проспекта». Заодно избавились еще от двух китайских названий на карте города: улицу Суйфунскую переименовали в Уборевича, а Пекинскую — в Адмирала Фокина. Вообще же название Океанский проспект появилось на карте Владивостока еще в 1907 году, когда был принят перечень из 49 новых улиц и 6 проспектов — всего 55 названий. Проспекты эти — Центральный, Николаевский, Амурский, Народный, Океанский и Северный.

Разобравшись с историей и топонимикой, можно отправляться в путь. А начнем мы нашу историческую прогулку с центральной площади. Официально она называется площадь Борцов Революции, но многие горожане по привычке называют ее Площадь Борцов за власть Советов.

В начале XX века на месте нынешней площади был Центральный городской сад. Это было популярное место прогулок и отдыха горожан. По выходным тут играл оркестр, зимой заливали каток, работал цирк-шапито.

В 1951-1953 годах архитекторами А.М. Суворовым и Т.Л. Шульгиной был разработан первый послевоенный генеральный план города Владивостока. По нему предполагалось создание центральной городской площади со зданиями театра и почтамта. Строительство проектируемых зданий так и не состоялось, однако генплан окончательно утвердил место для главной площади Владивостока. В 1961 году



был установлен памятник Борцам за власть Советов на Дальнем Востоке. Позднее площадь подняли до уровня улицы Светланской. В начале 80-х годов было построено 18-этажное здание Дома советов (сегодня это здание правительства Приморского края), прозванное в народе «Белый дом». На тот момент это было самое высокое здание во Владивостоке. В 2023 году был открыт Спасо-Преображенский кафедральный собор, строительство которого длилось 12 лет. Из других достопримечательностей можно выделить стелу «Владивосток — город воинской славы» и сухой фонтан. Обязательно загляните на площадь вечером, когда фонтан окрашивается разноцветными огнями и «танцует» под музыку.

От памятника Борцам за власть Советов открывается перспектива на Океанский проспект, вечно запруженный автомобилями и выделяющийся своей разношерстной архитектурой. Пожалуй, это одна из самых контрастных улиц Владивостока.

Историю двух зданий, являющихся своеобразными воротами Океанского проспекта, мы подробно рассказывали в одном из прошлых номеров. Но вкратце напомним. Слева на перекрестке Светланской и Океанского проспекта стоит 6-этажное здание Дальневосточного рыбохозяйственного университета (Дальрыбвтуз). Его начали строить в 1938



Так выглядела нынешняя центральная площадь Владивостока в середине 1960-х годов

году как «Дом рыбной промышленности». Проект разработали архитекторы Н.А. Логинов и И.А. Петренко. Сдача в эксплуатацию намечалась в 1941 году, но помешала война. После ее окончания здание достраивал уже другой архитектор — М.С. Смирнов.

На другой стороне мы видим историческое здание Торгового дома «И. Лангелитье и Ко». Иоганн Лангелитье — выходец из Гамбурга, перебравшийся во Владивосток и сколотивший состояние на торговле. В 1877 году он открыл магазин по продаже железно-скобяных товаров, оконных рам,



Океанский проспект, 7



Океанский проспект, 9

электрических приборов, дорожных вещей. Учитывая, что Владивосток постоянно строился, эти товары пользовались повышенным спросом и приносили хороший доход. Здесь также можно было приобрести по доступным ценам бакалейные товары, посуду, граммофоны и пластинки к ним. Удачно расположенный в центре города, универсальный магазин всегда был полон покупателей. Дом был еще примечателен первыми городскими башенными часами, устроенными в специальной нише на фронтоне. В наши дни в здании тоже кипит торговля — здесь расположен торговый комплекс «Центральный».

На углу Океанского проспекта и улицы Адмирала Фокина стоит бывшее здание консульства Японии во Владивостоке (Океанский проспект, 7), построенное в 1916 году по проекту архитектора Якоба Шафрата. Во внешнем облике здания угадываются мотивы античной архитектуры. Главный фасад выделен шестиколонным портиком дорического ордера с треугольным фронтоном. В угловой цилиндрической ротонде размещён главный вход в здание. Входной портал обрамляют массивные пилоны из грубо обтёсанных блоков гранита, увенчанных статуями крылатых грифонов. В 30-е годы XX века отношения между СССР и Японией обострились, консульство начали подозревать в наблюдении за акваторией бухты Золотой Рог. В 1945 году японское консульство было закрыто. Сейчас здесь располагается гражданская коллегия Приморского краевого суда.

Следующее здание (Океанский проспект, 9) известно как Дом Демби. Здание в стиле модерн построено в 1909-1910 годах по проекту архитектора Владимира Карловича Гольденшtedта как доходный дом крупного рыбопромышленника и предпринимателя британского происхождения Георгия Филипповича Демби.



В здании располагалась гостиница «Немецкая», которая с началом Первой мировой войны была переименована в «Националь». В годы Гражданской войны здесь находился штаб генерала Розанова — ставленника Колчака, а в 1922 году разместился штаб Народно-революционной армии ДВР и кабинет командарма Иеронима Уборевича. В советские годы тут располагался райком партии, райисполком и прочие административные учреждения. Сейчас один из этажей здания занимает Центр современного искусства «Артэтаж», куда рекомендуем заглянуть.

На противоположной стороне перекрестка можно увидеть необычную скульптуру.

На тротуаре стоит молодой парень, пытающийся поймать такси. Брюки-клевш, модный ремень, джинсовая куртка, очки-капли, пакет с покупками и виниловые пластинки под мышкой. Примерно так выглядели возвращавшиеся в родной порт из рейсов моряки заграничавания, которым и посвящен этот бронзовый памятник.

У моряка даже есть имя — Эдик Мореманский. Кстати, Эдик не единственный моряк, поселившийся на Океанском проспекте. Чуть выше по улице на



крыше одного из зданий сидит металлический моряк и играет на банджо девушкам, выглядывающим из окна.

Здание по адресу Океанский проспект, 18, было построено в 1909-1910 годах по проекту уже упоминавшегося архитектора Владимира Гольденшtedта. Это было одноэтажное здание, в котором размещалась школа Н.П. Черепанова. Уже позднее были над-





Океанский проспект, 24

строены два этажа. Долгие годы тут располагалась Приморская краевая библиотека имени А.А. Фадеева. Сейчас здание занимает офис Сбербанка.

Двигаемся дальше по четной стороне. На углу Океанского проспекта и улицы Фонтанной стоит трехэтажное здание Владивостокского телеграфа (Океанский проспект, 24). Считалось, что оно было построено в 1913 году предпринимателем Хаимом Абрамовичем Циммерманом как доходный дом. Однако краевед Дмитрий Анча утверждает, что первоначально дом принадлежал жене чиновника Таисии Николаевне Попугаевой и был построен в 1907-1908 годах. В здании располагались три большие съёмные квартиры и отдельные помещения, сдававшиеся в аренду под конторы различных фирм и компаний города. В декабре 1916 года состоялся аукцион во Владивостокском окружном суде, на котором дом за долги был продан штабс-капитану в отставке Алексею Ивановичу Дыдышко — управляющему делами Торгового дома «И.Я. Чурин и Ко» в городе Никольск-Уссурийском. В том же году в здание въехала Северная телеграфная компания, заняв весь третий этаж дома. В 1923 году, после эмиграции Дыдышко и национализации его имущества, здание целиком было отдано под нужды Владивостокского телеграфа.



Океанский проспект, 19

На противоположной стороне Океанского проспекта стоит монументальное здание в стиле советского классицизма, построенное в 1939 году (Океанский проспект, 19). Авторы проекта — архитектор А.С. Муравьёв и художник-архитектор Ю.В. Шуко. Здание проектировалось и строилось как гостиница Дальстроя, которая должна была получить название «Красный Владивосток». Однако гостиница в здании так и не разместилась. Сразу после окончания строи-



Океанский проспект, 28



Океанский проспект, 26

тельства его передали в распоряжение Тихоокеанского флота, и до 1961 года в нём размещались флотские учреждения. Позже здание было передано созданному во Владивостоке филиалу Московского института народного хозяйства им. Г.В.Плеханова. В 1968 году на базе филиала был создан Дальневосточный институт советской торговли — первый в Сибири и на Дальнем Востоке вуз, ведущий подготовку специалистов для государственной торговли. Здание стало одним из учебных корпусов института.

Два следующих здания по четной стороне (Океанский проспект, 26 и 28) были построены в 1896—1898 годах и связаны с именами братьев Циммер-

ман — крупных дальневосточных предпринимателей и торговцев, занимавшихся поставкой продовольствия и фуража. В здании №26 располагалась гостиница «Сибирское Подворье», принадлежавшая Исаю Абрамовичу Циммерману. Газета «Дальний Восток» в номере от 18 мая 1903 года писала: «Гостиница «Сибирское Подворье», Владивосток. Обновлены 30 хорошо меблированных номеров (от 1 до 5 рублей) и введён образцовый порядок. При гостинице баня с ванной и душем. Цены содержания значительно уменьшены». При гостинице был открыт небольшой ресторан с «домашней кухней».

В начале 1920-х годов братья Циммерманы уехали в Америку. Гостиница в этом здании просуществовала до 1944 года, затем оно было заселено семьями офицеров Тихоокеанского флота, из расчёта одна комната на семью. В наши дни здесь снова гостиница с тем же историческим названием «Сибирское подворье».

Ансамбль доходных домов Скидельского (Океанский проспект, 30) — ещё одно творение не раз упоминавшегося архитектора Владимира Карловича Гольденштедта. Дома построили в 1902-1909 годах в стиле модерн. Владели ими Леонтий Соломонович Скидельский — крупный владивостокский пред-



Океанский проспект, 30

приниматель, которому помимо многочисленных домов принадлежали угольные месторождения, деревообрабатывающий и цементный заводы. На первом этаже здания располагались магазины с различной бакалеей, а выше — жилые комнаты.

По словам краеведа Нелли Мизь, в начале XX века в здании располагался чайный магазин, и запах от этого чая разносился далеко по Океанскому проспекту. Сейчас на первом этаже все так же расположены кафе и магазины, а выше — городские и краевые административные учреждения.

Ну а завершим мы нашу прогулку в Покровском парке. У этого места тоже богатая и драматичная история. В 1870 году это была окраина города, и на

месте нынешнего парка было кладбище, которое делилось на участки: православный, католический, лютеранский, китайский, еврейский, японский. Тут же был и храм Покрова Пресвятой Богородицы, освященный в 1902 году. По храму кладбище стало называться Покровским. Здесь были похоронены первый городской староста Яков Семенов, знаменитый китобой Фридольф Гек, издатель первой городской газеты Николай Соллогуб и многие другие известные люди.

Однако с приходом Советской власти кладбище решили закрыть. Церковь взорвали, могилы сровняли с землей. На месте бывшего кладбища построили городской парк культуры и отдыха с танцплощадкой, аттракционами и колесом обозрения. На месте бывшего храма поставили памятник Ленину.

В 1990 году парк получил статус мемориального Покровского парка, а через год вся территория была передана епархии. К концу 1990-х годов здесь построили храм Иоанна Кронштадтского и часовню Серафима Саровского, а в начале 2000-х был восстановлен Покровский храм. 8 апреля 2007 года в праздник Пасхи в церкви состоялась первая Божественная Литургия.

Несколько лет назад Покровский парк был благоустроен. Сейчас это зеленый островок посреди бетонных джунглей. В жаркий летний день здесь можно погулять по тенистым аллеям и отдохнуть от шума большого города.



Покровский парк



- кружки • магниты • футболки
- открытки • брелоки • игрушки
- подарки

morevl.com

vk/bysunduk.com



• Сувениры

• Одежда

• Владивосток



то, что нравится дарить

morevl.com
+7 (914) 332-00-65



Одежда собственного производства, созданная в команде с местными художниками



Большой выбор сувениров и подарков про Владивосток



Два магазина в сердце города Владивостока на Арбате: Фокина, 10а Фокина, 5а



РЕКЛАМА



АЛЕКСЕЙ БУЯКОВ: «Прививаем любовь к родному краю»

ТЕКСТ: Ольга Кускова
ФОТО: Маргарита Кузнецова



ОБЩЕСТВО ИЗУЧЕНИЯ АМУРСКОГО КРАЯ (ОИАК) - ПЕРВАЯ ОБЩЕСТВЕННАЯ И НАУЧНАЯ ОРГАНИЗАЦИЯ НА ДАЛЬНЕМ ВОСТОКЕ РОССИИ. ОСНОВАННАЯ В ДАЛЕКОМ 1884 ГОДУ КАК САМОСТОЯТЕЛЬНАЯ ОРГАНИЗАЦИЯ, СЕГОДНЯ ОИАК ЯВЛЯЕТСЯ РЕГИОНАЛЬНЫМ ОТДЕЛЕНИЕМ РУССКОГО ГЕОГРАФИЧЕСКОГО ОБЩЕСТВА. О ТОМ, ЧЕМ ЖИЛО И ЖИВЕТ ОБЩЕСТВО ИЗУЧЕНИЯ АМУРСКОГО КРАЯ, ЧТО ИЗМЕНИЛОСЬ В ЕГО ДЕЯТЕЛЬНОСТИ, ЧЕМ В ГОД СВОЕГО 140-ЛЕТИЯ УДИВИТ ПРИМОРЦЕВ И ГОСТЕЙ РЕГИОНА, МЫ ПОГОВОРИЛИ С ПРЕДСЕДАТЕЛЕМ ОИАК АЛЕКСЕЕМ БУЯКОВЫМ.

- В СВОЕЙ ДЕЯТЕЛЬНОСТИ ОИАК ПОСТОЯННО ПЕРЕСЕКАЕТСЯ С ИСТОРИЕЙ. НА ВАШ ВЗГЛЯД, ИСТОРИЯ - НАУКА СТАТИЧНАЯ ИЛИ ДИНАМИЧНАЯ?

- Мы развиваемся, развивается общество, то есть идет постоянно исторический процесс. И если сегодня посмотреть на день вчерашний, а завтра - на день сегодняшней, то это уже перевернутые страницы истории нашего общества, нашего края, нашего государства. Поэтому динамика налицо.

- ВЛАДИВОСТОК МОЛОД, ЧУТЬ БОЛЕЕ 160 ЛЕТ. МОЖНО ЛИ В ЕГО ИСТОРИЧЕСКОМ ПРОШЛОМ НАЙТИ ЧТО-ТО НОВОЕ? ИЛИ ВСЕ ОТКРЫТИЯ УЖЕ ДАВНО СДЕЛАНЫ?

- Зайдите в любой архив, причем не только в Москве или Санкт-Петербурге, но и у нас - в госархив Приморского края или в Российский государственный исторический архив Дальнего Востока, и везде

работают люди. В том числе члены нашего приморского краевого отделения РГО-ОИАК. Они все время ищут что-то новое. И самое главное - находят! Массивы архивных документов, узкие специализированные и широкие темы - иногда найдешь страничку или полстранички, и это открытие. А если документов много по какой-то теме? Главное - выбрать, проанализировать, выдать ту информацию, которая тебя интересовала по конкретной теме. Занимаешься иногда одной темой, натыкаешься на ряд документов, и у тебя появляется не ответвление, а новое направление для публикации, для исследования.

- ОИАК ОТМЕТИЛО 140-ЛЕТИЕ. ЧТО СТОИТ ЗА ЭТОЙ ДАТОЙ?

- Мы не отметили, мы продолжаем отмечать. И будем делать это в течение всего года. Позади 140 лет, но ничто не стоит на месте, все меняется. Раньше



ше занимались исследованием территорий за рекой Амур, почему общество-то и называется «Амурское» (прим.: нынешний Хабаровский край, Амурская область, Приморье). Но если брать административно-территориальное деление того времени, то рамки были гораздо больше. Члены общества в том составе, когда оно было образовано, организовывали экспедиции на Камчатку, Сахалин, по Приморью. Что изучали? Прежде всего, те территории, которые приобрели. Для чего? Для того, чтобы разместить здесь население. И переселенческая политика государства заключалась не только в том, чтобы заселить казачество вдоль границы с Кореей и Китаем, а чтобы освоить эту огромную территорию. Освоение было необходимо с демографической, политической, экономической точек зрения. Чтобы селить, надо было знать: где есть реки, где можно выращивать определенные сельхозкультуры, к которым тяготели переселенцы, переезжавшие из центральной европейской части России, и пр. А для этого надо было пройти те места, где предстояло обосноваться переселенцам. Плюс, местная флора и фауна. И случайно Федор Федорович Буссе был избран первым председателем ОИАК. Он совмещал государственную должность - начальника переселенческого управления Южно-Уссурийского края и должность председателя ОИАК. Ему мы благодарны за то, что переселенческая политика сработала. Здесь появи-

лись переселенцы, появилась экономическая составляющая Приморья, давшая толчок для дальнейшего развития. Появились портовые мощности, военно-морская база. Но край не должен развиваться только вдоль берега. Мощный толчок развитию региона дало строительство Транссиба. Были в Обществе меценаты, которые и организовывали экспедиции для изучения и поиска запасов угля, руды, проводили изыскания по рекам и т.д.

- А СЕГОДНЯ ЕСТЬ МЕЦЕНАТЫ?

- Есть. И вот последний конкретный пример. В апреле 2022 года уроженец Владивостока Максим Рыбалко на аукционе в Дюссельдорфе купил большую коллекцию уникальных фотографий видов Владивостока конца XIX-начала XX века. На фотографиях формата А-3, сделанных японским фотографом Те Мори, изображены здания, принадлежавшие торговому дому «Кунст и Альберс», а также панорамы города. Многие из этих зданий сегодня просто нет, они снесены. А еще каждый кадр - это очень качественная проработка деталей, видны все мелочи, вплоть до трещин на кирпичках. И для историков, в том числе и интересующихся архитектурой Владивостока, это кладезь, дар бесценный. И Максим Рыбалко сделал нам такой подарок к 140-летию ОИАК, вернув частицу нашей истории из Германии во Владивосток. Это разве не меценатство? Планируем на



основе этих фотографий организовать ко дню города выставку.

Вот еще пример. В 2017 году проживающий в Калифорнии Орр Петрович Чистяков-Янковский, правнук Михаила Ивановича Янковского, почетного члена ОИАК, внесшего огромный вклад в становление Дальнего Востока России, передал в дар ПКО РГО – ОИАК уникальный архив своей семьи. Это фотографии, письма, дневники и различные записи членов семьи Янковских более чем за сто лет. А еще книги его матери, известной поэтессы русского зарубежья Виктории Янковской, воспоминания его родственников, некоторые из которых прошли через систему ГУЛАГа. И это целый массив истории Приморья и Владивостока. Кстати, эти материалы легли в основу ряда книг, выпущенных во Владивостоке, таких как «Шорохи прошлого», «Янковские», «Бринеры».

- СЕГОДНЯ ЗАДАЧИ, ЦЕЛИ, НАПРАВЛЕНИЕ ДЕЯТЕЛЬНОСТИ ОИАК КАК-ТО ИЗМЕНИЛИСЬ?

Конечно, изменились. Мы теперь совершаем походы и экспедиции по местам, где прошли наши предки, известные путешественники. Например, Максим Харченко провел экспедицию на сапах и санях по следам экспедиции Геннадия Ивановича Невельского. Его ощущения и впечатления, может, и не такие по форме, как у офицеров и самого Невельского во время перехода вдоль Сахалина, но он ими щедро делится с членами ОИАК, с жителями и гостями Владивостока.

- А ПОЯВИЛИСЬ В ОИАК ДРУГИЕ СЕКЦИИ, ОТЛИЧНЫЕ ОТ ПРОШЛЫХ ЛЕТ?

Появились, и достаточно много. Сейчас у нас 15 секций. Для начала выделю секцию «Владивостокская крепость», которую возглавляет Владимир Иванович Калинин. Их исследования легли в основу 4-томника по самой крепости. Отдельно были изданы книги по Ворошиловской батарее, которая не входит в перечень объектов крепости, и по острову Аскольд. Есть узкие направления по береговой артиллерии, по береговым укреплениям. Но в любом случае работа продолжается, открываются новые горизонты. Секция подводных исследований: раньше-то и интереса не было к тому, что у нас в водах залива. Но, например, экспедиция обнаружила якоря бохайских мореплавателей. Находят и затонувшие суда начала и середины XX века. Это тоже интересная страница истории Приморья и интересная тема для исследования. Активно работает секция Арсеньеведения, которой раньше не было. Наследие Владимира Арсеньева фактически находится в стенах ОИАК: в архиве – документы, дневники, материалы, фотографии, а в библиотеке – книги, которые писал Арсеньев и которые ему дарили. Отмечу и секцию археологии. Раньше были небольшие археологические раскопки, и сам Арсеньев в них участвовал. А сейчас молодежь под руководством знающих ученых Ольги Васильевны Дьяковой, Александра Леонидовича Мезенцева ежегодно выезжает в «поля», соответственно получает знания о тех, кто населял эти земли до нашего здесь появления.

- А МОЛОДЕЖЬ ОХОТНО ИДЕТ В РЯДЫ ОИАК?

В последнее время мы делаем ставку на молодежь. Работают молодежные клубы при Владивостокском филиале Российской таможенной академии, при ТОВВМУ им. Макарова. Активно интересуются историей в Дальневосточном юридическом институте – филиале университета прокуратуры РФ. Проводим у них лекции, рассказываем об истории города, конкретных зданий, ребята пишут рефераты по интересующим их темам. Лучшие студенты получают благодарственные письма от Общества.

- А ЧТО НУЖНО СДЕЛАТЬ, ЧТОБЫ МОЛОДЕЖЬ, ШКОЛЬНИКОВ КАК-ТО УВЛЕЧЬ ИСТОРИЕЙ ГОРОДА И КРАЯ?

Вместе с администрацией Владивостока и рядом других муниципальных образований реализуем совместные программы просветительского плана. Активно работаем в Уссурийске, Артеме, Находке, Черниговке. Работаем со школьниками. Пытаемся привить любовь к истории малой родины и истории края, к истории тех, кто его осваивал и развивал эти территории. И не только в XIX, но и в XX веке. Не так давно в секции экскурсоведения и краеведения по просьбе ветеранов ДВМП разработали экскурсию об Анне Ивановне Щетининой. Экскурсия прошла, в ней участвовали те, кто знал Анну Ивановну лично, были внесены некоторые коррективы. Будем привлекать на эту экскурсию и нашу молодежь.

- ЭТИ ЛЕКЦИИ НАХОДЯТ ОТКЛИК У МОЛОДЫХ? ГЛАЗА ГОРЯТ? ВОПРОСЫ ЗАДАЮТ?

Интерес к истории есть. Может, не так явно, как у нас в свое время, но это надо прививать. В крае претворяется в жизнь губернаторская программа. Разработано, в том числе и с помощью наших специалистов, учебное пособие в двух томах, посвященное истории Приморья. В сентябре 2021 года решением главы Владивостока Константина Шестакова средней школе № 18 присвоили имя выдающегося исследователя, географа, путешественника Владимира Арсеньева. Детям рассказывали об Арсеневе, ребята выступали со своими реферата-



ми, цитировали стихи о родном крае. Это было трогательно. Было видно, что школьники открыты для получения информации. Конечно, всех любовью к краю не охватим, но делаем много, чтобы прививать эту любовь хотя бы точно.

- А КАК МОЖНО СТАТЬ ЧЛЕНОМ ОИАК? И ПРИХОДИТ ЛИ В РЯДЫ ОБЩЕСТВА МОЛОДЕЖЬ?

Последние годы у нас в обществе появилась достаточно молодая поросль. По уставу членство в ОИАК с 18 лет. Но мы еще смотрим на активность, заинтересованность будущих членов. Среди самых активных – курсанты МГУ им. Невельского, студенты ДВФУ. В основном это те, кто по специальности имеет какое-то отношение к краеведению, географии. И сейчас у нас 529 членов Общества.

- КАК СКЛАДЫВАЮТСЯ ОТНОШЕНИЯ МЕЖДУ ОБЩЕСТВОМ И ТУРИСТСКОЙ ОТРАСЛЬЮ КРАЯ?

Тесно сотрудничаем с Туристско-информационным Центром Приморского края. В прошлом году во всех федеральных округах, в том числе и во Владивостоке, проходил 2-й межрегиональный фестиваль РГО «Открываем Россию заново. Всей семьей». Фестиваль показал: люди открыто интересуются историей своей улицы, города, края, страны. У нас его участниками стали более 15 тысяч владивостокцев и гостей города – приходили на разные площадки, отправлялись на экскурсии. Кто-то ходил по раз-





ным направлениям, но с одним и тем же экскурсоводом – это как посетить театр с любимым актером. А кто-то ходил на один и тот же маршрут, например, по Миллионке, но каждый раз с новым гидом. Кажется, одни здания, даты, события, но каждый экскурсовод привносит в свой рассказ на маршруте что-то свое, добавляя уникальности турпродукту.

В этом году 140-летию ОИАК мы посвятили большое число мероприятий на разных площадках в различных населенных пунктах региона. Еще было принято решение: с 17 по 19 августа организовать наш приморский фестиваль, которому будут предшествовать экспедиции по краю и автопробеги. Назовем его «Открываем Приморье вместе». Охватим все населенные пункты Приморья, где есть наши члены и местные отделения ОИАК: Арсеньев, Спасск-Дальний, Находку, Артем, Уссурийск, Черниговку, Славянку, Камень-Рыболов. Задействуем Дома культуры, библиотеки, проведем экскурсии, лекции, выставки.

В июне совместно с ТИЦ под флагом РГО планируем небольшую экспедицию в северные районы края, где проживает наше коренное население. Готовим автопробег по населенным пунктам, где проходили экспедиции Венюкова, Пржевальского, Арсеньева. В сентябре готовимся провести важную для нас встречу – русские выходцы из Австралии соберутся передать нам большой массив документов,

изданий «Русского зарубежья», которые выходили в русском Харбине.

Деятельность продолжается. Но если раньше ставка делалась на экспедиционную деятельность, то сейчас это больше просветительская деятельность краеведческой направленности.

- В 2023 ГОДУ У ПРИМОРЬЯ ПОЯВИЛИСЬ ДВА МАРШРУТА РГО. ЕСТЬ В ПЛАНАХ УВЕЛИЧИТЬ ИХ ЧИСЛО? ИЛИ ИНИЦИАТИВА ДОЛЖНА ИСХОДИТЬ ОТ ТУРБИЗНЕСА?

- Инициатором должен выступать турбизнес, а экскурсоводы выступают в качестве экспертов. Смотрят, какие маршруты будут или не будут пользоваться популярностью, ведь не каждый маршрут привлечет определенное количество людей. Сейчас в связи с передачей бывшего дома военного губернатора (Светланская, 52) региональному Минкульту, люди стали активно интересоваться прошлым этого здания. Уже даже состоялись первые экскурсии. А когда там все отреставрируют, то чем не маршрут, связанный с наследником Николаем Александровичем, будущим императором Николаем II?

- А ОИАК КАК-ТО МОЖЕТ ПОВЛИЯТЬ НА ОТНОШЕНИЕ ВЛАСТИ И БИЗНЕСА К СОДЕРЖАНИЮ ЗДАНИЙ? СЕРДЦЕ КРОВЬЮ ОБЛИВАЕТСЯ, ГЛЯДЯ НА НЕКОТОРЫЕ ЗДАНИЯ В ГОРОДЕ.

- Пытаемся, есть практика обращений, особенно по губернаторскому дому. Ситуация изменилась в лучшую сторону, когда здание из федеральной собственности было передано на баланс Правительству Приморского края. С марта начались подвижки. Будет здание культурного назначения. Деньги на реставрацию выделены. Так что прецеденты, когда власть слышит и понимает, есть.

- А ЕСТЬ ЛИ У ПРИМОРСКОГО ОТДЕЛЕНИЯ РГО – ОИАК КАКИЕ-ТО СОВМЕСТНЫЕ ПРОЕКТЫ С ДРУГИМИ РЕГИОНАМИ РФ?

- Активно сотрудничаем с Костромской и Рязанской «губерниями». Кострома – родина адмиралов и офицеров Российского императорского и Советского флотов. Мы проводили торжества по передаче капсул с землей из приморского населенного пункта, который носит имя командующего ТОФ адмирала Виталия Алексеевича Фокина в деревню в Костромской области, где он родился. К нам приезжал председатель Рязанского областного отделения РГО, учёный, путешественник, государственный и общественный деятель, Герой России Михаил Малахов. Цель его визита – экспедиция по местам пребывания русского путешественника и военного географа Михаила Венюкова, родившегося на Рязанщине. Есть и другие точечные контакты по людям, которые родились на западе России, а службу проходили на востоке страны.

- КАК ОТПРАВИТЬСЯ НА ЭКСКУРСИЮ С ЭКСКУРСОВОДОМ ОТ ОИАК?

- Секция краеведения и экскурсоведения создана для популяризации такой науки, как экскурсоведение, создания новых экскурсий, изучения особенностей экскурсионного дела. Но экскурсоводы не могут заниматься только теорией, и все они хорошие практики со стажем. Педагоги, географы, филологи, геологи – в секции более 60 человек, более 90% – профессиональные экскурсоводы, гиды-переводчики. Большинство из них прошли добровольную и обязательную аттестацию, сотрудничают с операторами по внутреннему туризму. Если нужен экскурсовод-краевед, то люди обращаются с запросом на почту, и далее он реализуется уже в группе. Такие запросы в основном поступают от индивидуальных

туристов. По авторским экскурсиям гости часто обращаются на платформы, как, например, «Трипстер». Наши коллеги там зарегистрированы и указывают о своем членстве в РГО. Это большое преимущество. Отложено сотрудничество и с туроператорами, которые нередко заказывают создание новых экскурсий, по новым маршрутам. Сегодня часто появляются новые справочники, путеводители, карты, и нередко в секцию обращаются за помощью в проверке текстов. ОИАК всегда радует за предоставление приморцам и гостям края достоверной информации.

- А ЕСТЬ КАКИЕ-ТО ПРОБЛЕМНЫЕ МОМЕНТЫ?

- Без органов власти мы не можем реализовать часть своих направлений деятельности. Речь о книгоиздании, оно дорогое. В Приморье есть губернаторская программа, глава региона, председатель Попечительского Совета ОИАК Олег Кожемяко много делает для издания литературы. Но фактически все тиражи идут целевым порядком в библиотеки края. И это хорошо. Но есть иные категории людей, которые не всегда могут посещать библиотеку, и они приходят к нам с просьбой купить. Увы, тираж ограничен. А кто-то хочет иметь книгу в своей библиотеке, кто-то настроен приобрести в подарок. Надо постоянно пополнять тираж той литературы, которая пользуется спросом и популярностью. Например, если экскурсию сопроводить показом той или иной литературы, то у людей проявляется определенный интерес к этому изданию.

Планировали выпустить 1-й том истории ОИАК, подготовленный членом Общества, доктором исторических наук, профессором ДВФУ Амиром Хисамудиновым. Часть этой книги выставлена у нас к 140-летию Общества. Но надо издать всю книгу. Средства, которые выделяются под губернаторскую программу краеведения, предполагают, что книга будет в тонком мягком переплете. Но чтобы провести популяризацию не только в библиотеках, должно быть добротное, хорошо иллюстрированное издание. А это уже другие суммы. Так что проблема с издательской деятельностью существует. Поэтому параллельно с популяризацией истории края нужно на более высоком уровне развивать и издательскую программу.



ПУТЕШЕСТВИЯ И ШКОЛЬНЫЕ УРОКИ

СВЯЗАЛА ГАСТРОНОМИЯ

ТЕКСТ: Ольга Кускова
ФОТО: Иван Дякин

В ТЕЧЕНИЕ УЧЕБНОГО ГОДА В ШКОЛАХ ВЛАДИВОСТОКА РЕАЛИЗОВЫВАЛСЯ ИНТЕРЕСНЫЙ И УНИКАЛЬНЫЙ ГАСТРОНОМИЧЕСКИЙ ПРОЕКТ. УДОВЛЕТВОРЕНИЕ ПОЛУЧИЛИ ВСЕ ЕГО УЧАСТНИКИ. А ЭТО 15 РЕСТОРАНОВ ВЛАДИВОСТОКА И ПОЧТИ ТЫСЯЧА ШКОЛЬНИКОВ СО 2 ПО 9 КЛАССЫ.

Позади уже 35 уроков: разные блюда, разные истории, разные повара (поверьте, все отличные профессионалы, так как многократно вкусно и интересно представляли гастрономические возможности Приморья на разных площадках на западе страны).

Гастрономия – это не только о еде, есть и поест. Это еще возможность узнать о традициях и культуре (здесь не забываем, что Приморье – многонациональный регион), знакомство с профессией, перспективы для путешествий.

Проект «выстрелил!» Повара получили возможность пообщаться с новой непривычной для них аудиторией, поделиться опытом, рассказать о профес-

сии. В отличие от постоянных посетителей ресторанов ребята открыты диалогу на разные темы, и тем интереснее было общение. Школьники сменили обстановку, делали что-то своими руками не ради оценки, а для удовольствия, а кое-кто из старшекласников даже договорился насчёт летней подработки. Родители отметили проявление уважительного отношения к продуктам, интерес к работе общепита и желание воплотить полученные знания дома – кто-то готовил, кто-то увлекся сервировкой. Педагоги подчеркнули хорошо поставленную профориентационную направленность таких занятий, изменения в поведении ребят – творили дружно все: от отличников до троечников, от непосед до равнодушных.

Очень важно, что при проведении гастроуроков учитывался и возраст ребят. У второклассников были блюда попроще, например, завертоны. Старшеклассники творили над созданием хинкали с дальневосточным гребешком и роллов, пробовали лепить пельмени с минтаем. И пока шел урок, ребята открывались с новой стороны. Оказывается, что-то научиться готовить – это круто, и необязательно этим занимаются девочки (а повара, задающие тон во время этих занятий, – молодые, модные, стильные парни, уже сделавшие себе имя в гастрономии). И хорошо бы выучиться на повара, и сколько понадобится времени, чтобы попасть в команду ресторана. А когда в качестве презента ребята получали журнал «Чудеса Приморья», гастрономический путеводитель и туристическую карту края, то часто звучал вопрос: «Это где?» У многих возникало желание вместе с родителями уже приступить к построению планов на каникулы, заглянуть в музеи, о которых даже не знали, и отправиться к новым, пока еще не изведанным в Приморье местам.

В проекте также принял участие Владивостокский государственный университет экономики и сервиса (ВВГУ), представители которого рассказали ребятам об образовательных возможностях вуза в направлении подготовки специалистов туристической отрасли. Для старшекласников это стало, по их словам, крутым дополнением к становлению личности. Теперь можно удивить своих друзей-приятелей и заработать очки для популярности. Ну, и впрямую не попасть при выходе «в свет». Ребята со смехом рассказывали, что теперь они точно смогут отличить вилку для салата от вилки для рыбы.

«Информацию о проведении гастроуроков в школах Владивостока в Телеграм-канале Visit Primorye посмотрело около 70 тысяч человек. Это является ещё одним подтверждением того, что проект «выстрелил». Он оказался очень многогранным: передача знаний, разговоры по душам, тайны профессии, знакомство с дальневосточной кухней и возможностями путешествия по краю. Детская аудитория восприимчива к информации. И мы уверены, что уже скоро получим новых путешественников, фанатов туризма, будущих представителей сферы гостеприимства. Новый учебный 2024-2025 год не за горами. И проект гастроуроков будет про-



должен», – отметила директор Туристско-информационного центра Приморского края Ольга Гуревич.

В общем, точку в гастроуроках ставить рано. Уже формируются планы на следующий учебный год. Желание повторить, расширить и улучшить – не только у организаторов. К таким урокам есть интерес и у школьников, и у педагогов. Более того, некоторые школы дальневосточной столицы подобные мастер-классы вписывают в план работы летних пришкольных лагерей.

Организаторы проекта: Туристско-информационный центр Приморского края (Visit Primorye), Агентство по туризму Приморского края, Управление образования города Владивостока. Уроки гастрономии в школах дальневосточной столицы состоялись в рамках Года Семьи, объявленного Президентом РФ Владимиром Путиным на 2024 год.

САМЫЙ ЛЮБИМЫЙ КИНОТЕАТР

ТЕКСТ: Евгений Коновалов

ФОТО: Антон Балашов, Евгений Коновалов и из фондов Сети кинотеатров «Иллюзион»

18 ЯНВАРЯ 1969 ГОДА ПРЕМЬЕРОЙ МУЗЫКАЛЬНОЙ КОМЕДИИ «СВАДЬБА В МАЛИНОВКЕ» ВО ВЛАДИВОСТОКЕ ОТКРЫЛСЯ ПЕРВЫЙ В ГОРОДЕ ШИРОКОФОРМАТНЫЙ КИНОТЕАТР «ОКЕАН». СПУСТЯ 55 ЛЕТ ОН ОСТАЕТСЯ ГЛАВНЫМ КИНОТЕАТРОМ ГОРОДА И ЕГО ДОСТОПРИМЕЧАТЕЛЬНОСТЬЮ.





то уникальное. Оригинальная архитектурная композиция была основана на сочетании двух разнохарактерных объёмов: эллиптического цилиндра, расположенного на одноэтажном распластанном параллелепипеде. Основную площадь фасада занимают огромные окна-витражи, с проезжей части улицы к зданию ведёт широкий лестничный марш.

А вот что написано в брошюре «Кинотеатр «Океан», которая увидела свет в 1972 году: «В соответствии с заданием на проектирование, выданным Управлением кинофикации исполкома Приморского краевого Совета депутатов и главным архитектором Владивостока, в окончательный проект кинотеатра был включён следующий комплекс помещений: два кинозала, фойе для большого и малого залов, кафе на 125 мест с цехом по производству кондитерских изделий, цех вентиляции и кондиционирования воздуха и ряд подсобных помещений. В связи с тем, что здание сооружалось на берегу Амурского залива, была предусмотрена видовая площадка, с которой трудящиеся могут любоваться красивым заливом, праздничными парадными кораблями Краснознамённого Тихоокеанского военно-морского флота и салютами. Основной объём здания авторы запланировали в

Решение о строительстве кинотеатра было принято еще в 1960 году, а первые подготовительные работы начались в сентябре 1963 года. Место, где планировалось возвести «Океан», было застроено одноэтажными жилыми домами. Разрешения снести частный сектор с большим трудом добился начальник Управления кинофикации Приморского крайисполкома Ефим Зусман. Чтобы расселить все дома, пришлось выделить 170 квартир.

«ОКЕАН» – ПЕРВЫЙ ШИРОКОФОРМАТНЫЙ И САМЫЙ БОЛЬШОЙ КИНОТЕАТР ДАЛЬНЕГО ВОСТОКА.

Индивидуальный проект кинотеатра был разработан в московском институте «Гипротетр» архитекторами Геннадием Мачульским и Борисом Левшиным и конструктором Григорием Рабиновичем. По тем временам это было что-

мотрена видовая площадка, с которой трудящиеся могут любоваться красивым заливом, праздничными парадными кораблями Краснознамённого Тихоокеанского военно-морского флота и салютами. Основной объём здания авторы запланировали в



виде эллипса, в котором разместились большой и малый залы с киноаппаратными, фойе, кафе, курительные комнаты и другие подсобные помещения. Эллипсная форма позволила, по замыслу проектировщиков, обеспечить наименьшее количество «неудобных» мест для просмотра широкоформатных фильмов. В прямоугольной части здания размещены кассовый вестибюль, фойе малого зала, цех кондитерских изделий, вентиляционный комплекс, служебные кабинеты, мастерская художника, силовая, автоматическая телефонная станция на 20 номеров...».

Особенности и сложность проекта отразились на сроках строительства – полные пять лет. Работы вело Строительное управление №2 треста «Главвладивостокстрой». Впервые в стране было применено вантовое покрытие, заменившее традиционную конструкцию с опорой на железобетонные балки. Перекрытие поддерживают 64 каната, закреплённые на железобетонном поясе с металлическим кольцом. Монтаж всех металлических конструкций сделан владивостокским монтажным управлением треста «Дальстальконструкция».

Как уже говорилось, архитектурный проект кинотеатра был оригинальным и интересным. В 1969 году макет «Океана» экспонировался на ВДНХ

Кстати

Первоначально название «Океан» носил другой владивостокский кинотеатр, построенный в 1960 году на проспекте Столетия Владивостока. После открытия нового «Океана», старый был переименован в «Искру». В 2000-е годы «Искра» превратилась в торговый центр.



Кинотеатр «Океан»
в цифрах **4** зала
880 мест
22,35 x 11,31 м
размер экрана
1 000 000 зрителей
посещает кинотеатр за год

СССР и был удостоен диплома 1-й степени. Уникальное здание было внесено в архитектурные каталоги Италии, Англии и других стран. Сообщения с фотографиями об открытии кинотеатра поместили многие центральные и местные газеты: «Правда», «Известия», «Комсомольская правда», «Советская культура», «Красное знамя», «Тихоокеанский комсомолец», журналы «Кинотехник», «Техника кино и телевидения», фотохроника ТАСС. Фотографии здания экспонировались на выставке в Варшаве.

18 января 1969 года «Океан» принял первых зрителей. Кинотеатр имел два зала: большой на 1050 зрителей и малый (зал «Меридиан») на 310.

Фойе кинотеатра украшало мозаичное панно на морскую тематику площадью более 330 квадратных метров, выполненное московскими художниками.

Первым фильмом, демонстрировавшимся в главном зале, была цветная музыкальная комедия «Свадьба в Малиновке», в кинозале «Меридиан» — документальный фильм «Дом Брема». На первый сеанс были приглашены строители кинотеатра и прославленные жители Владивостока. В 70-е и 80-е годы прошлого столетия «Океан» был самым большим кинотеатром на Дальнем Востоке и главной киноплощадкой Владивостока. Здесь проходили премьерные показы лучших отечественных

и зарубежных фильмов. Кинотеатр посещали около двух миллионов зрителей в год. Чтобы попасть на киносеанс, выстаивались длинные очереди. Табличка в окошке кассы «Все билеты проданы» была обычным делом.

Но в «Океане» не только показывали кино. В кинотеатре проходили кинолектории, творческие встречи, работал детский кино клуб «Дельфинёнок» и клуб друзей кино «Восток», проходили различные выставки. Это был настоящий центр культурной и общественной жизни города.

Но в 90-е годы все это рухнуло. Людям было не до кино. Залы пустовали, кинопрокат в стране развалился. «Океан» выживал как мог. Тут был китайский ресторан, мебельная выставка. Здание постепенно ветшало.

Вторая жизнь кинотеатра началась в начале 2000-х годов. 6 июля 2001 года был открыт после реконструкции зал «Меридиан». В тот же день было объявлено об организации сети кинотеатров «Иллюзион», куда вошёл обновлённый кинотеатр. 18 января 2002 года начал работу главный зал с самым большим экраном в Приморском крае (22x10 м). Превратив кинотеатр в современный киноконцертный комплекс, проектировщики бережно отнеслись к исторической планировке здания.

С сентября 2003 года «Океан» стал главной площадкой Международного кинофестиваля стран АТР «Меридианы Тихого». В разные годы гостями фестиваля, а значит и кинотеатра «Океан», были такие звезды мирового кино, как Пьер Ришар, Жерар Депардьё, Лайза Минелли, Катрин Денев, Эдриан Броди, Изабель Юппер, Фанни Ардан, Орнелла Мути, Настасья Кински, Дэрил Ханна, Стивен Болдуин, Энди Макдауэлл и многие другие.



В 2014 году большой зал «Океана» закрылся на техническое переоснащение. Здесь было установлено современное оборудование IMAX. Наконец в 2021 году кинотеатр пережил очередную реконструкцию. Сегодня «Океан IMAX» (именно так теперь он называется) — это общественно-культурный центр с четырьмя кинозалами (880 мест), включая первый и единственный на Дальнем Востоке суперсовременный зал «IMAX». В кинотеатре появился огромный фуд-корт Foodliner, который, как круизный лайнер, отправит любого в гастрономическое путешествие. На борту Foodliner представлено 17 гастрономических концепций и более 300 блюд разных кухонь мира. Вечером здесь можно расслабиться на атмосферном антресольном этаже вместе с друзьями за стойкой одного из баров. Каждую неделю на Foodliner проходят яркие, запоминающиеся мероприятия для детей и взрослых — живая музыка, кулинарные мастер-классы, выставки, показы. А заодно всегда можно сходить на премьеры фильмов. «Океан» — по-прежнему главная киноплощадка города и любимый кинотеатр уже нескольких поколений владивостокцев.



Ремонт

18 января 2019 года в честь 50-летия кинотеатра «Океан» повторили самый первый сеанс. Жителей и гостей города пригласили на просмотр комедии «Свадьба в Малиновке» в зал «Меридиан» в 18:20. Цену на билет установили как и 50 лет назад в 50 копеек.



4500 метров протяженности главной улицы Владивостока – Светланской. Это настоящий музей архитектуры под открытым небом, здесь расположено множество старинных зданий конца XIX–начала XX веков.



1,5 минуты

время в пути вагончика владивостокского фуникулера между верхней и нижней станциями

199 метров над уровнем моря у сопки Орлиное гнездо, самой высокой точки исторической части Владивостока. Здесь появилась благоустроенная смотровая площадка с живописным видом на бухту Золотой Рог и центр города.



10 000 Особей

представляющих все океаны и климатические зоны Земли, проживает в Приморском океанариуме на острове Русский.

566 000

посещений видовой площадки Бурачка совершили гости и жители Владивостока в 2023 году

340

квадратных метров площадь самого маленького острова в Приморье, его название Камень Матвеева. Расположен в 540 м к западу от острова Русский.

6000

и даже более образцов насчитывает Минералогическая экспозиция МВЦ Дальнегорска. Среди них такие уникальные экспонаты, как фрагменты сихотэ-алинского метеорита, образование кальцита в форме гриба, окаменевшие раковины моллюсков, фрагменты позвонка динозавра, бивня и зуба мамонта.

100 000 тонн

мороженого продано за 35 лет работы Владивостокской фабрики мороженого (URSA/УРСА).


225 метров

высота пилонов вантового моста через бухту Золотой Рог во Владивостоке

9288 километров

от железнодорожного вокзала во Владивостоке до Ярославского в Москве. Стела символизирует начало и конец Транссиба.

70 000 килограммов в месяц выпускает «Приморский кондитер» любимого всеми и известного далеко за пределами Владивостока «птичьего молока» – конфет «Приморские Классические»



художник: Евгения Безуглая

«Удэгейская легенда»

царство тайги и рек

текст: Ирина Мерзлякова
фото: Евгений Коновалов, Ирина Мерзлякова,
Александр Хитров

ЛЕТО – СЕЗОН ОТПУСКОВ. И ЕСЛИ ЕДИНСТВЕННОЕ ВАШЕ ЖЕЛАНИЕ – УСТРОИТЬ СЕБЕ ПЕРЕЗАГРУЗКУ, ПРОВЕСТИ НЕСКОЛЬКО ДНЕЙ ВДАЛИ ОТ ШУМА ГОРОДОВ, ТО ЛУЧШИЙ ВАРИАНТ – УЕХАТЬ В ПРИМОРСКУЮ ТАЙГУ. МЫ ИМЕННО ТАК И СДЕЛАЛИ, ОТПРАВИВШИСЬ В НАЦИОНАЛЬНЫЙ ПАРК «УДЭГЕЙСКАЯ ЛЕГЕНДА».



Уверены, что многие даже не знают, где это. Возьмите карту Приморского края, найдите Владивосток и ведите пальцем на северо-восток. «По пути» вам попадутся Уссурийск, Спасск-Дальний, Лесозаводск, Дальнереченск — это города. Затем, если карта достаточно масштабная, будет возможность рассмотреть названия совсем крошечных деревень — Гоголевка, Вербовка, Гончаровка и большие села — Новопокровка и, наконец, Рошино.

Село Рошино — это и финишная прямая, и отправная точка. Здесь можно передохнуть, пополнить запасы провианта и снова отправиться в дорогу. Дальше не будет населенных пунктов, лишь извилистая лесная дорога, затянутая с обочин ивами, местами склоняющимися макушками до самой крыши вашего автомобиля. Но только вы привыкнете к бесконечным поворотам и тщетному ожиданию конца пути, как внезапно дорога оборвется, и вы, будто споткнувшись, остановитесь у берега реки. Если вы раньше не бывали в этих местах, то открывшийся вид заставит восхищенно замереть.

**ОТПРАВИТЬСЯ В ПУТЕШЕСТВИЕ
В «УДЭГЕЙСКУЮ ЛЕГЕНДУ»
МОЖНО В ЛЮБОЕ ВРЕМЯ ГОДА.
КАЖДЫЙ СЕЗОН
ПО-СВОЕМУ ХОРОШ.**

ВОРОТА В НАЦПАРК

Подвесной мост через Большую Уссурку (старое название Иман до сих пор в ходу у местных жителей) в районе Дальнего Кута стал своеобразными воротами в национальный парк. Хоть территория ООПТ и начинается дальше, среди туристов он является точкой отсчета. Позади моста — город и суета, после — царство тайги и рек. Ранним утром подвесной мост уведет путешественников в туманы — чистые, пахнущие рекой и чуть-чуть кедровыми орехами, наполненные загадками и неторопливой лесной мудростью. А

когда утреннее волшебство рассеется, то взору явится подвесное рукотворное творение. 248 шагов по гигантскому подвесному ожерелью. Вокруг только шум ветра, шепот и разговоры воды. И — раз! Ты будто попадаешь в другое измерение. Время начинает течь медленнее, а все сомнения и думы будто остаются на другом берегу реки.

Попасть в парк можно и на лодках, но идя вверх по течению, взору откроется еще более захватыва-

ющий вид: мост с воды кажется совсем другим, он гордо охраняет покой реки и знает почти все ее тайны.

Периодически река, показывая свою силу и мощь во время наводнений, смывает и разрушает мост, но каждый раз люди заботливо восстанавливают его. Ведь подвесной мост — единственное постоянное средство связи с «большой землей». В холодное время года есть так называемый «зимник», летом, если позволяет вода, — удивительный самодельный паром, который работает за счет течения реки и угла поворота парома к нему. Кстати, каких только паромных переправ не было в этом месте за последние несколько десятилетий: и большой дизельный, вмещавший несколько машин, и понтонный, а какое-то время даже гусеничный вездеход-амфибия.

СТАРИК И СТАРУХА

Если стоять у опоры моста, глядя на противоположный берег, то обязательно привлекут внимание две скалы. Одна шире и ниже, достаточно пологая, вторая — высокая и крутая. Это скальные обнажения Бохо. В народе их называют Старик и Старуха. Удэгейская легенда гласит, что в давние времена на

берегу Имана скал не было, а было жилище семейной пары. Жили супруги в согласии и уважении, но детей не имели. Прошло много лет, прежде чем духи услышали просьбы и послали им сына. Ребенок в семье очень любили, он рос рыбаком и охотником, с малых лет помогал своим пожилым родителям. Беда пришла, откуда не ждали. Мальчик утонул во время рыбалки. Старик и старуха так страдали, что окаменели от горя. На этом месте и появились

Справка

Национальный парк «Удэгейская легенда» был создан 9 июня 2007 года. Территория парка включает часть бассейна реки Большая Уссурка в ее среднем течении и нижнюю часть реки Арму, а также нижнюю часть долины реки Перевальная. Общая площадь парка 76 706 га. Национальный парк «Удэгейская легенда» имеет статус особо охраняемой природной территории федерального значения. Здесь проходят границы ареалов многих видов представителей флоры и фауны Уссурийской тайги.



ВВЕРХ ПО ТЕЧЕНИЮ

Отправиться в путешествие в «Удэгейскую легенду» можно в любое время года. Каждый сезон по-своему хорош, а природа сумеет удивить и порадовать своей красотой в любую погоду.

Негромкий шум мотора разбивает утреннюю тишину на реке, попутно распугивая пернатых обитателей: встревоженные крохали, сорвавшись с места и словно разбегаясь для взлета по воде, стремятся как можно скорее укрыться от гула и человеческих глаз. Две пары уток-мандаринок, наоборот, невозмутимо проаживаются по речной косе, косолапо перебирая лапками по гальке, не обращая на лодку никакого внимания.

Вода поздней весной непрозрачна и кажется густой, будто масло. Огромное зеркало реки ловит отражение неба, сопки, молодой зелени. Весь май в тайге что-нибудь непрерывно цветет: одни первоцветы сменяются другими, розовые цветы рододендрона уступают место белоснежным цветам диких яблонь и черемухи.

Река преподносит неожиданности: в протоке охотится на рыбу орлан. Не обращая внимания на лодку, крылатый хищник неспешно расправляется с добычей. А вот медвежата, резвившиеся на отвесной скале, услышав шум мотора, кубарем скатываются вниз и прячутся, робко, но любопытно выглядывая из укрытия.

Поднимаясь вверх по течению, можно встретить на склонах красивое и довольно редкое для наших краев сочетание цветущего рододендрона и белых стволов берез. Малиновый цвет гармонирует с белым, привлекая внимание и внося нотки нежности в таежный пейзаж.

ЛАУЛИНСКИЙ ПРИЖИМ

Тайга в Приморье не только сурова и коварна, но между тем таинственна и прекрасна своими желтыми бусинами диких цветов, десятками оттенков зелени и удивительными причудами рельефа. Недалеко от кордона «Корейский прижим» направо в сопку уходит дорога. Поднимаешься наверх, слушаешь стук сердца и шелест листвы под ногами, но вдруг совершенно неожиданно сопка словно обрывается, будто кто-то срезал её добрую полови-

одноименные скалы, которые удэгейцы считали символом родительской любви, а место, где они расположены, стало культовым — здесь отправлялись обряды, здесь же оставляли хлеб или какие-либо другие дары духам.

Старик раньше выглядел иначе, несуществующий ныне выступ напоминал человеческую голову. Скала изменила свои очертания при строительстве лесовозной дороги. С годами и почитание скальных обнажений постепенно сошло на нет. Теперь здесь не поклоняются духам, не просят о заветном, не загадывают желания.



Большая Уссурка



Амурские тигрята. Снимок с фотоловушек

оставляя следы, которые люди называют Млечный путь. Лишь к рассвету загнанное животное отпускает светило. Угол обзора на Лаулинском прижиме настолько широк, что если провести на вершине скалы целый день, можно проследить весь путь солнца на небосводе — от восхода до того момента, когда его «проглотит» сказочный олень.

С высоты 80 метров можно осторожно заглянуть в бездну, но подножия гранитной скалы не видно, она будто зависла над водой. Внизу несет свои воды седой Иман, с юга — ключ Первый Островной. Лодка на реке с вершины кажется не больше спичечного коробка, хотя в такой «микроскопической» лодочке запросто умещаются восемь человек. Кстати, если смотреть на Лаулинский прижим с воды, находясь в лодке, узнать это место новичку практически невозможно — это одна из его главных загадок.

Серая скала, разделенная вертикальными трещинами на несколько частей, выгодно выделяется на фоне зеленого пейзажа и чистой воды, которая вопреки ожиданиям совсем не бурлит у подножия, а степенно несет свои воды вниз. Хотя учитывая грозный вид скалы и связанные с ней легенды и домыслы, уместней смотрелся бы бурный поток.

ну возвышенности гигантским ножом, и взору открывается бескрайний таежный простор — словно на ладони голубая тайга, сливающаяся на горизонте с небом. Этот вид открывается с Лаулинского прижима — отвесной скалы над Большой Уссуркой, безмолвным хранителем тайн двух долин, уютно расположенной между небом, водой и сопками.

Старинная легенда гласит, что каждый день мифический олень проглатывает солнце, и охотник всю ночь мчит за ним по небосводу на лыжах,



Турстоянка Ангинка



Сегодня Лаулинский прижим — одноименная экологическая тропа с видовой площадкой в «Удэгейской легенде». Этот маршрут выбран не только из-за красивых видовых площадок и краснокнижных растений, произрастающих на склонах прилегающих сопок, но еще и потому, что здесь расположено несколько археологических памятников. Находясь на вершине скалы, все дурные мысли и думы выветриваются из головы, остаются только органы чувств. Смотреть вокруг. Слышать шум реки. Чувствовать запах леса. Вдыхать чистый воздух. Ощущать себя где-то между небом, землей и временем.

ОРОЧОНСКИЙ БОГ

Одной из загадок национального парка «Удэгейская легенда» является так называемый Ороchonский бог — историко-культурный памятник, ритуальное место отправления обрядов народа удэге. Распространено мнение, что это невысокая скала на правом берегу Арму. Правильным будет сказать — до наших дней сохранилась только она. Старожилы вспоминают об исчезнувшей ныне пещере, которая находилась рядом. Скала небольшая, примерно 7-9 метров в высоту, изрезанные склоны

ее с трех сторон отвесно уходят в реку. Природа потихоньку берет свое: мхи и деревья отроевывают себе место даже на склонах скалы. Сторона, обращенная к дороге, более пологая, при желании можно забраться на вершину, смотря при этом под ноги, чтобы ненароком не наступить на спящего щитомордника.

Изюбрь. Снимок с фотоловушек



Госинспектора нацпарка

Первый миф об Ороchonском боге — это название места. Многие удивляются, почему бог ороchonский? Орочи — коренной народ, проживающий на Дальнем Востоке России, преимущественно в Хабаровском крае в долинах рек Тумнин и Хунгари, а также на побережье Охотского моря. Почему же тогда такое название, если большинство орочей проживает в соседнем регионе?

До конца 19 века, пока исследования не стали носить массовый и системный характер, с легкой руки Лаперуза и Л.И. Шренка (1854 г.) ученые все коренные народы Нижнего Амура и Сахалина называли орочами. Удэгейцы, как и нанайцы, ульчи, орочи, по данным полевых материалов Л.Я. Штернберга, относятся к группе народов, известных под общим термином «нани» (на — земля, ни — человек). Однако сами себя удэгейцы называют этнонимом убэ, уде, удикэ, удэкэ, удэхе, удэгэ. Экспедиции, созданные для изучения территории, в начале 20 века были единичны. Как услышали, как запомнили, как перевели на русский язык, так и записали название народа. А уж если это попало в казенные документы... Вот и согласно данным переписи населения



Мастер-класс по изготовлению удэгейского лесного духа Буа Адони

1915 года, в районе проживали только орочи, хотя традиционно стойбища Вахумбе (Вашибе) и Санчихеза были удэгейскими. И только во второй половине XX века официально удэгейцы стали удэгейцами, орочи — орочами.

Как именовали это место коренные народы — неизвестно. Современное имя скалы приобрела в середине прошлого века благодаря ... безграмотности. В те годы рыбаки еще застали удэгейцев, которые отправляли обряды, оставляли еду и подношения духам. Получилось что-то вроде: «Кому они там все



оставляют? Да богу своему». Рыбаки не стали разбираться в этнографических тонкостях, и с тех пор скалу и урочище именуют так.

Взобравшись на скалу, оглядываешься вокруг, удивляешься ее форме и размерам, положению: между сопкой и «богом» проходит дорога, которая будто бы отрезает скалу от остальной сопки. Второй миф об Ороchonском боге гласит: «Скала раньше выглядела иначе». Местные жители неоднократно вспоминали, что во времена их детства «бог» имел другой вид. Кто-то говорит о возвышениях, напоминавших столбы, кто-то о том, что скала была гораздо выше и величественнее. Что же заставило скалу поменять свой внешний вид? По одной из версий — строительство лесовозной дороги. Но нет ни одного документально оформленного доказательства, что породу в том месте взрывали, чтобы проложить дорогу. Однако на поверхности скалы есть выход коренных пород. Если имело место естественное разрушение скалы, то коренные породы никак не могли бы оказаться наверху. Еще одним свидетельством за влияние человека на облик скалы является исчезновение пещеры, о которой вспоминают старожилы. Этнографы, занимавшиеся изучением культуры иманских удгейцев, задокументировали рассказы местных жителей о том, какую роль играла скала и не найденная ныне пещера в жизни удэге.

Если сегодня подняться на скалу, то на вершине в выбоинах и выступях будут встречаться россыпи монет. Здесь же можно увидеть лоскуты и ленты, повязанные на деревья, остатки пищи, части рыболовных снастей, спички, бусины и цветные стекла. Рыбаки и туристы, независимо от национальности и вероисповедания, оказавшись в этих местах, не стесняются оставлять вещи и пищу на скале, чтобы с погодой повезло, чтобы клев был, а кто-то просто на удачу. Таким образом пытаюсь расположить к себе тайгу и реку.

Так вот, третий миф об Ороchonском боге связан с обрядами, отправляемыми в этих местах. Ученый В.В. Подмаскин отмечает, что скалы в культуре удэге играли особую роль. Скалам, как и огромным камням причудливой формы, поклонялись, наделяли их особенной силой. В фольклоре удэге есть много историй, как духи и шаманы превращали людей в камни. Считалось, что камень слышит и способен выступить своеобразным проводником. В это место

ходили просить о заступничестве, об избавлении от болезней, охотники загадывали удачную охоту. Ученый С.В. Березницкий считает, что к Ороchonскому богу ходили поклоняться духу пещеры. В ней было обустроено ритуальное место. Духам оставляли пищу и табак, говорили благодарственные слова. Из осколки делали похожих на людей фигурки лесных духов, которые называли Буа Адони. Поверьте, если выросшая на Имане удгейка окажется в этих местах, то она непременно вспомнит, как в детстве мама или бабушка учила мастерить таких кукол, и без единой нитки или крепления сплетет несколько таких же.

Время неумолимо. То, что раньше было смыслом жизни целого народа, постепенно растворилось за горизонтом, а нам остались лишь мифы и догадки. Теперь истину знают лишь вековые кедр, собирающие на рассвете макушками крон рассыпанные летние звезды. Со временем они заберут эти знания с собой в вечность.



индивидуальные
в мини-группах
для больших компаний
и школьников
морские
вертолётные
трансфер



vseprimorye.ru
+ 7 (908) 455-29-04
VK



Экскурсии по Владивостоку и Приморскому краю

Открой для себя Приморский край
с командой «Все Приморье»!

ВЕЛИКОЛЕПНАЯ СЕМЕРКА.
Пляжи

Берега чудес

Семь удивительных пляжей Приморья

текст: Евгений Коновалов

фото: Екатерина Алексеевко, Виталий Берков, Евгений Коновалов

ПРИМОРЬЕ – КРАЙ МОРСКИХ ПЕЙЗАЖЕЙ НЕВЕРОЯТНОЙ КРАСОТЫ. И ДАЖЕ ЕСЛИ ВЫ НЕ ЛЮБИТЕЛЬ ПЛЯЖНОГО ОТДЫХА, ВЫ ПРОСТО ОБЯЗАНЫ ПОБЫВАТЬ НА НЕКОТОРЫХ МЕСТНЫХ ПЛЯЖАХ. ВОСТОРГ И УДИВЛЕНИЕ ВАМ ГАРАНТИРОВАНЫ! СОБРАЛИ ДЛЯ ВАС СЕМЬ САМЫХ НЕОБЫЧНЫХ ПЛЯЖЕЙ ПРИМОРСКОГО КРАЯ.



БУХТА СТЕКЛЯННАЯ (ВЛАДИВОСТОК)

В пригороде Владивостока расположен самый удивительный пляж в России. Да и во всем мире есть всего один аналог — в Калифорнии. Это пляж, берег которого усеян разноцветным окатанным стеклом. История возникновения этой красоты прозаична: когда-то неподалеку была городская свалка. Бутылки попадали в море, а после «обработки» их выбрасывало на берег в виде разноцветных стеклы-

шек. Лучше всего приезжать на пляж рано утром, когда стекла в полосе прибоя переливаются и блестят в лучах восходящего солнца.

Как добраться: Проще всего добраться до бухты Стеклойной на машине. Пляж находится примерно в 10 км от города. Двигайтесь по трассе Владивосток–Артем вдоль Уссурийского залива, минуете поселок Рыбачий и через 2 км по правой стороне увидите плакат «Бухта Стеклойная». Если у вас нет личного авто, можно заказать такси. По-

ездка обойдется примерно в 800 рублей. Третий вариант — городской автобус №26 «Дуговая — бухта Десантная». Однако автобусной остановки рядом со Стеклойшкой нет. Попросите водителя высадить вас напротив бухты.


ПОЮЩИЕ ПЕСКИ (БУХТА ПЕТРОВА, ЛАЗОВСКИЙ ОКРУГ)

Пляж расположен напротив острова Петрова у самой границы Лазовского заповедника. Название «Поющие пески» бухта получила за свою характерную особенность: при ходьбе по берегу можно услышать, как посвистывает песок под ногами. Бухта Петрова — популярное место отдыха, которое еще несколько лет назад было закрыто для туристов.

Именно первозданная природа, отсутствие толп туристов, протяженный белоснежный пляж и чистейшее море манит сюда отдыхающих. Ну и если уже доберетесь сюда, то непременно нужно посетить и заповедный остров Петрова и увидеть легендарную сказочную тисовую рощу.

Как добраться: Пляж расположен в Лазовском округе в 330 км от Владивостока. Если вы едете на автомобиле, не доезжая поселка Преображение поворот направо к бухте Петрова. Другой вариант — на самолете до поселка Преображение и оттуда на такси. Въезд на территорию бухты платный.





ВАЛУННЫЙ ПЛЯЖ (КАМЕНКА, ДАЛЬНЕГОРСКИЙ ОКРУГ)

В селе Каменка в заливе Опричник есть необычный пляж, сложенный из крупных идеально окатанных камней. Эти валуны больше напоминают гигантские яйца, чем камни. Местные жители потихоньку растаскивают камушки с берега, используя их для хозяйственных нужд и строительства. Поэтому стоит поторопиться увидеть это чудо природы.

Как добраться: Село Каменка расположено в Дальнегорском районе в 540 км от Владивостока. Добраться можно на личном авто или на автобусе, следующем в Терней. Можно еще долететь на самолете до Дальнегорска и оттуда на такси доехать до Каменки.



БУХТА ШЕПАЛОВО (НАХОДКА)

Шепалово — популярное место летнего отдыха. И это несмотря на то, что море здесь прогревается до комфортной температуры только в августе. С другой стороны, есть теплое пресноводное озеро, многочисленные базы отдыха на любой вкус и кошелек. Сам пляж на большем своем протяжении галечный. Но зато тут есть огромная песчаная гора, происхождение которой овеяно массой загадок и легенд. Гора довольно крутая и протяженная и на ней можно спокойно заниматься сэндбордингом (катание на доске по песчаным дюнам).

На вершине песчаной горы есть скальный массив, венчает который огромный валун. В народе его прозвали Камень любви за то, что по форме он напоминает сердце. Это место очень популярно среди отдыхающих. Ведь по легенде камень наделен большой энергией и таит в себе загадочную силу, влияющую на человеческие судьбы. А еще есть поверье, что камень исполняет заветные желания.

Как добраться: Бухта Шепалово находится на юге Приморского края недалеко от Находки. Добраться туда можно только на личном автомобиле или на такси из Находки. Двигаетесь по дороге на Порт Восточный, за Врангелем есть развилка: направо — на Козьмино, налево — в Шепалово.





КРАСНЫЕ СКАЛЫ (ОСТРОВ РЕЙНЕКЕ, ВЛАДИВОСТОК)

В юго-восточной части острова Рейнеке есть место под названием Красные Скалы. Это граниты кирпично-красного цвета, обнажающиеся в береговых обрывах. Красные Скалы — это не только собственно скалы, но и один из самых длинных пляжей Рейнеке. Берег тут сложен из крупных валунов красного цвета и песка, в который за годы обработки волнами превратились камни. Красный цвет говорит о высоком содержании железа. Красный песок можно также встретить и в бухте Новый Джигит на острове Русский.

Как добраться: Попастъ на остров Рейнеке можно на рейсовом катамаране, который ходит один раз в день. Путь от Владивостока до острова занимает 1,5 часа. От причала до пляжа придется прогуляться пешком около 2 км.

ЧЕРНЫЕ ПЕСКИ (ЗАРУБИНО, ХАСАНСКИЙ ОКРУГ)

Недалеко от поселка Зарубино в бухте Малая Худовая расположен интересный пляж Черные Пески. Название говорит само за себя. Песок здесь действительно черного цвета. А все потому, что он имеет вулканическое происхождение. За многие столетия застывшая лава превратилась в мелкий песок. Впрочем, пляж тут не только песчаный, но и галечный. И хорошо окатанные камни тоже черного цвета.

Кстати, черные вулканические пески содержат большое количество минералов, а значит отдых на таких пляжах не только приятен, но и полезен для здоровья.

Как добраться: Пляж Черные Пески расположен на юго-западе Приморья в 5 км от поселка Зарубино. Добраться можно либо на автомобиле, либо на автобусе №521 «Владивосток-Зарубино».

Из поселка до пляжа добраться можно на такси или пешком. На территории бухты есть комфортабельные базы отдыха. Въезд на территорию платный.

КОСА НАЗИМОВА (ХАСАНСКИЙ ОКРУГ)

Коса Назимова по праву считается одним из уникальных мест в Приморском крае. Расположена она в Хасанском округе недалеко от поселка Посыет. Это узкая песчаная коса не более 100 метров шириной, которая уходит в море на 5 км, таким образом разделяя бухты Экспедиции и Рейд Паллада. Море здесь теплое с песчаным дном. На косе много баз отдыха. В конце косы на скальном массиве стоит маяк Назимова.

Как добраться: На автомобиле — по асфальтированной дороге до Краскино, далее по грунтовой дороге около 35 км. На автобусе — №528 до поселка Краскино, оттуда на такси.





Джон Корнелиус Де-Фриз

СЕГОДНЯ ПОЛУОСТРОВ ДЕ-ФРИЗ НА СЛУХУ. ЗДЕСЬ РАСПОЛОЖЕНА ТЕРРИТОРИЯ ОПЕРЕЖАЮЩЕГО РАЗВИТИЯ, ВЕДЕТСЯ АКТИВНОЕ ЖИЛИЩНОЕ СТРОИТЕЛЬСТВО, А В БУДУЩЕМ ПЛАНИРУЕТСЯ СОЗДАНИЕ ГОРОДА-СПУТНИКА ВЛАДИВОСТОКА. МЕЖДУ ТЕМ, МАЛО КТО ЗНАЕТ ИСТОРИЮ ЭТИХ МЕСТ. И САМОЕ ГЛАВНОЕ, КТО ТАКОЙ ЭТОТ ДЕ-ФРИЗ, В ЧЕСТЬ КОТОРОГО НАЗВАН ПОЛУОСТРОВ.

ТЕКСТ: Илья Владыко
ФОТО: Евгений Коновалов

ДЕ-ФРИЗ: ЧЕЛОВЕК И ПОЛУОСТРОВ

Мало кто знает и помнит, но до 1930 года этот полуостров официально назывался полуостров Эрдмана (в честь вице-адмирала Густава Эрдмана, военного губернатора Приморской области). А неофициально — Угловым или по имени владельца земель Де-Фриза. Это последнее название со временем и стало официальным. Что же известно о человеке, память о котором увековечена на карте Приморья?

АВАНТЮРИСТ И ПРЕДПРИНИМАТЕЛЬ

Джон (или Джеймс) Корнелиус Де-Фриз — уроженец острова Гельголанд, морской капитан. Был женат на англичанке, потом принял американское гражданство и обосновался в США. Но дух авантюриста и желание приумножить капитал привели его через Тихий океан на российский Дальний Восток. Вместе с женой Элизабет и сыном Вильямом Францисом он перебрался сперва в Николаевск-на-Амуре, а в 1865 году прибыл во Владивосток. В нашем городе у них родилось еще двое детей.

В первый же год жизни во Владивостоке Джон Корнелиус купил в городе несколько участков земли — по три копейки за квадратную сажень, а также 100 десятин земли на полуострове в северной части Амурского залива. В ходатайстве о выделении земли он писал: «В настоящее время, приехав сюда с семьей и нужными запасами, я имею намерение поселиться в гавани Владивостока и потому честь имею беспокоить ваше превосходительство просьбой, чтобы сделано было зависящее распоряжение об отведении мне в самом Владивостоке места на постройку дома, лавки и магазина и на разведение сада и огорода от одной до двух десятин, а кроме того, участка по выбору моему для земледельческих заведений от 100 до 200 десятин и не оставить меня уведомлением о стоимости означенных участков по десятинам». Ходатайство, как можно догадаться, было удовлетворено.

Де-Фриз открыл строительную компанию и уже на следующий год после переезда во Владивосток



Эти два здания в центре Владивостока фирма «Кунст и Альберс» построила на участках земли, приобретенных у семьи Де-Фриза

построил в центре города по заказу фирмы «Кунст и Альберс» дом. Причем по собственному проекту. Это было деревянное добротное и красивое здание на улице Береговой. Позже на его месте «Кунст и Альберс» выстроили каменный особняк, которым мы любуемся по сей день (это хорошо известное горожанам здание больницы ФТИ). Также Джон Корнелиус открыл лавку и магазин, построил лесопилку на реке Суйфун, создал ферму на тех самых ста десятинах на полуострове, который позже будет носить его имя.

Сведения о дальнейшей судьбе и деятельности Де-Фриза противоречивы и не всегда достоверны. Так, известный исследователь истории Приморья и автор нескольких книг Амир Хисамутдинов утверждает, что Де-Фриз в 1897 году,

распродав внезапно все имущество, уехал в Америку. Одной из причин этого поспешного отъезда называют смерть любимой дочери предпринимателя. Хисамутдинову противоречит немецкий журналист Лотар Деег, который в своей книге «Кунст и Альберс. Владивосток», изданной в Германии в 1996 году, приводит следующие сведения:

ДУХ АВАНТЮРИЗМА
И ЖЕЛАНИЕ ПРИУМНОЖИТЬ
КАПИТАЛ ПРИВЕЛИ ДЕ-ФРИЗА
ВО ВЛАДИВОСТОК

«Д. К. Де-Фриз умер в 1881 году. Его вдова продала участок земли в четверть гектара Густаву Кунсту за 3 тысячи рублей. Приобретенная земля была очень удобным местом

для строительства нового торгового дома, так как она лежала на противоположной стороне от старого здания фирмы». Это тот участок земли, где сейчас стоит великолепное здание владивостокского ГУМа — бывший торговый дом «Кунст и Альберс».

В 1883 году умерла Элизабет. Одна из наследниц, «саксонская верноподданная» Эмма Ланде продала фирме «Кунст и Альберс» еще два земельных участка. И еще 4 участка, принадлежавшие ранее Де-Фризу, оказались во владении его дочери Катарины, которая продала их владельцам фирмы за 30 тысяч марок. Таким образом к 1885 году вся земля Де-Фриза перешла в руки фирмы «Кунст и Альберс».



Карл Георгиевич Гольденштедт

МАЛЕНЬКИЙ РАЙ

Рассказывая о полуострове Де-Фриз, нельзя не упомянуть и другие имена и фамилии. В конце XIX-начале XX века владельцем самого большого земельного надела на полуострове был ученый агроном и садовод Карл Георгиевич Гольденштедт, создавший в своем Новогеоргиевском имении образцовое и высокопродуктивное овощеводческое и скотоводческое хозяйство, кормившее весь Владивосток и даже соседние регионы. Имение Новогеоргиевское так и называли — «Ферма Гольденштедта».

После кончины Карла Георгиевича в январе 1910 года хозяйство перешло к его жене Агафье Васильевне Ливиной, сыновьям Георгию, Владимиру, Павлу и дочери Евгении. В 1928 году хозяйство было национализировано.

Новогеоргиевское имение на полуострове, который позже стал называться Де-Фризом, было центром притяжения местной элиты. Тут были дачи Даттанов, Пьянковых, Тыртовых. Вилла Даттанов в Новогеоргиевском имении часто посещалась именитыми гостями. Очень любила бывать на дачах в Новогеоргиевском Элеонора Прей. С 1900 года она приезжала сюда как гостя, а с 1908 по 1922 год снимала здесь дом, проводя в Новогеоргиевском по пять месяцев в году. Из писем Элеоноры Прей мы можем составить впечатление, что же это был за маленький рай, как она писала.

«17.9.1906. Здесь так чудесно — воздух, деревья, парк и все вообще... В дальнем конце есть густой лес, через который проходит дорожка, по которой хорошо ездить на тележке (запряженной пони). Вглубь полуострова идут поля, все возделанные, а прямо за домами — парк с множеством прекрасных дубов и чудесными дорожками, по которым так приятно гулять...».

Особо отмечала Элеонора Прей удивительную энергетику Новогеоргиевского. Ей нравилось, как сновали по воде китайские джонки, любила смотреть, как китайцы выходят на ночную рыбалку. К тому же с конца XIX

В книге Элеоноры Прей «Письма из Владивостока» дачной жизни на Де-Фризе посвящена отдельная глава



К саммиту АТЭС 2012 года через Амурский залив был построен низководный мост, соединивший полуостров Де-Фриз с Владивостоком.

века на полуострове образовалось несколько корейских селений, что тоже добавляло ему очарования.


С приходом советской власти земли Новогеоргиевского имения были национализированы. В 1927 году их передали Государственному дальневосточному университету. Агрофакультет вуза планировал организовать там опытную ферму. В 1930 году на землях имения открылось сельскохозяйственное предприятие Морфлота — совхоз №1, который много позже стал совхозом «Надеждинский». Были планы сделать полуостров вновь житницей и кормильцем Владивостока. Но советская система управления так и не смогла реализовать их в должной степени.

Ну и конечно, многие помнят Де-Фриз как популярное место летнего детского отдыха. Здесь располагался знаменитый пионерский лагерь «Космос», а также спортивные лагеря. Сейчас на полуострове не осталось никаких следов ни домов Де-Фриза, ни Новогеоргиевского имения. Да и любимые детские лагеря давно исчезли.

КСТАТИ

С Де-Фризом связано несколько легенд. Якобы любимая дочь Джона Корнелиуса без памяти влюбилась в бедного моряка, но отец воспротивился этому неравному союзу. И тогда несчастная девушка бросилась со скалы в море и утонула. Так на карте появился мыс Утонувших. Убитый горем отец похоронил дочь, отсыпав над могилой огромный курган и спрятав в нем все свои сокровища.

Эта легенда — вымысел. А вот мыс Утонувших на полуострове действительно есть. Но такое название он получил потому, что туда прибывало течение утонувших в море.



Моя душа – в Приморье

КСЕНИЯ ДАВИДЯК ПЕРЕЕХАЛА В ПРИМОРСКИЙ КРАЙ В 2019 ГОДУ. ЗА 4 ГОДА УСПЕЛА ОБЪЕЗДИТЬ ВСЕ ПОБЕРЕЖЬЕ КРАЯ ОТ ХАСАНА ДО ТЕРНЕЯ. В СВОЕМ БЛОГЕ @KSUPRIMORIE ОНА ДЕЛИЛАСЬ НЕ ТОЛЬКО ВПЕЧАТЛЕНИЯМИ И КРАСИВЫМИ ФОТОГРАФИЯМИ, НО И ПОЛЕЗНОЙ ИНФОРМАЦИЕЙ О ТОМ, КАК ДОБРАТЬСЯ ДО ЭТИХ МЕСТ. СЕЙЧАС КСЕНИЯ ЖИВЕТ В ДРУГОМ ГОРОДЕ, НО КАК САМА ПРИЗНАЕТСЯ, ДУША ЕЕ ОСТАЛАСЬ В ПРИМОРЬЕ. МЫ ПОПРОСИЛИ ТРЭВЭЛ-БЛОГЕРА СОСТАВИТЬ СВОЙ ТОП-7 САМЫХ КРАСИВЫХ МЕСТ В ПРИМОРСКОМ КРАЕ.

БУХТА ТАСОВАЯ

Добраться до нее не так уж и просто, так как большой участок маршрута проходит по грунтовой дороге. пляж очень длинный, а скалы такие высокие, что ощущаешь себя маленькой крупинкой. Весь пляж усыпан круглыми синими камнями, которые издают приятный шум во время сильных волн. Рядом с бухтой находится мыс Столбовой, который можно посетить за компанию.



БУХТА БОЛЬШАЯ ЕЖОВАЯ

Бухта знаменита своим кекуром, который называется Самурай. Из названия можно предположить чем еще она знаменита — конечно же, морскими ежами, которые живут в камнях. Определённо, эта бухта должна быть в списке самых красивых и не-

обычных бухт края. Большая Ежовая больше подойдет любителям дикого отдыха, потому что здесь нет никакой инфраструктуры. Еще один плюс Ежовой в том, что вы точно по дороге посетите еще одно красивое место — либо бухту Спокойную, либо Окунёвую.



МЫС ЛИСУЧЕНКО

Один из самых масштабных мысов Приморского края. Это тот случай, когда самые красивые ракурсы открываются с уровня человеческого роста. Несмотря на непростой путь, вас точно впечатлит окончание дороги. Рядом с мысом есть пляж с большими круглыми камнями, похожими на яйца динозавров.

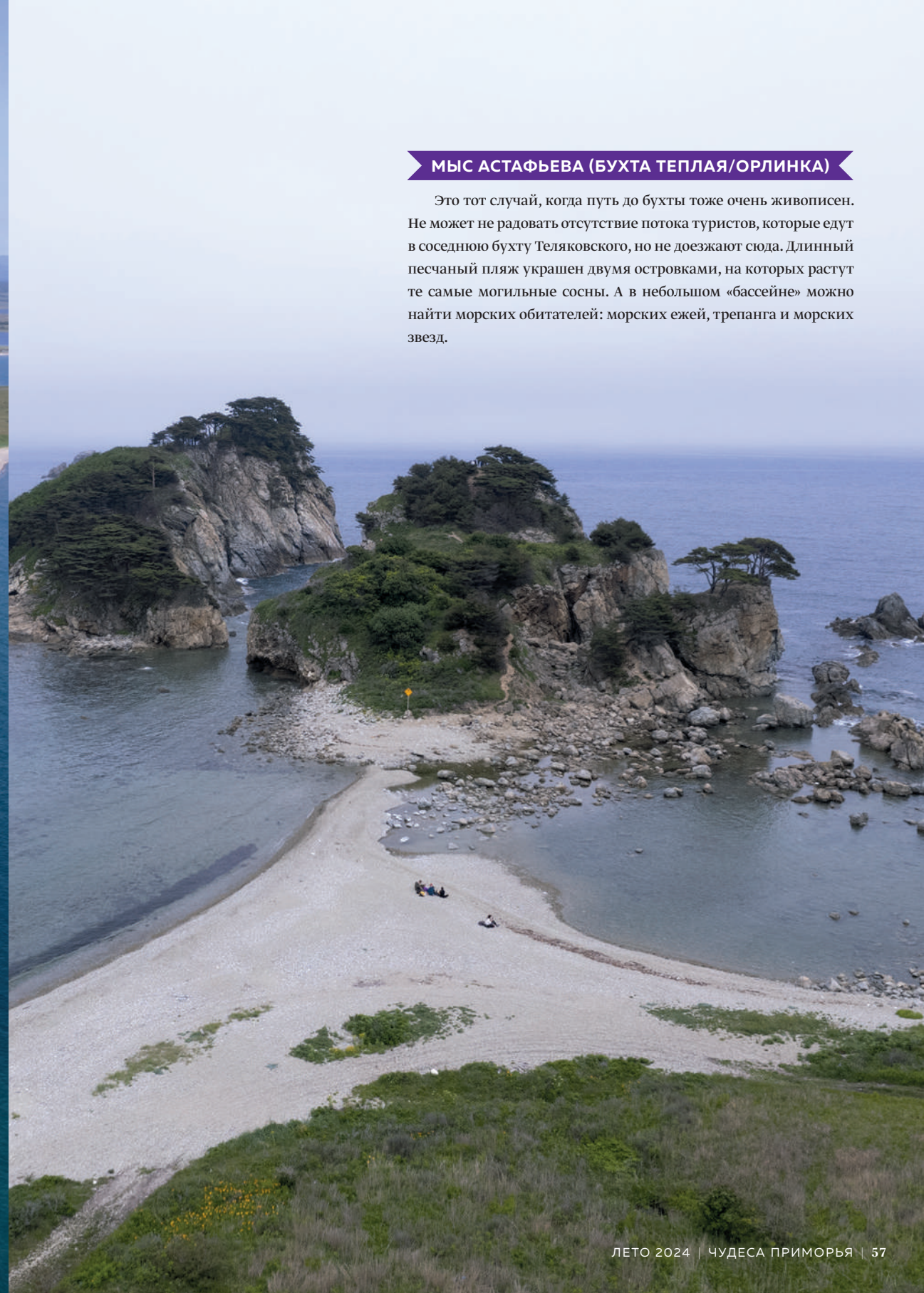


ПОЛУОСТРОВ КРАББЕ

Место, которое точно бы впечатлило много-много лет назад, потому что здесь было бурное вулканическое прошлое. Сейчас это живописное место, где можно просто погулять. Несколько смотровых площадок, спящий дракон, уточка и пляж с разноцветными камнями точно останутся в памяти.

МЫС АСТАФЬЕВА (БУХТА ТЕПЛАЯ/ОРЛИНКА)

Это тот случай, когда путь до бухты тоже очень живописен. Не может не радовать отсутствие потока туристов, которые едут в соседнюю бухту Теляковского, но не доезжают сюда. Длинный песчаный пляж украшен двумя островками, на которых растут те самые могильные сосны. А в небольшом «бассейне» можно найти морских обитателей: морских ежей, трепанга и морских звезд.





СКАЛЫ КРЕЙСЕР

В Приморье много необитаемых островов. В популярной бухте Триозерье есть три небольших островка, до которых вполне можно добраться на SUP доске. На самом большом острове есть небольшой песчаный пляж, на котором даже ночуют с палатками. Почувствуйте себя Робинзонами, прогуляйтесь по острову, там уже есть полноценные тропинки.

ДОЛИНА АТЛАНТОВ


Огромное каменное сооружение построено древними гигантскими людьми — атлантами. Ну, так гласит легенда по крайней мере. Ни одно фото не передаст масштаб, который откроется, когда подойдете к этому месту. До него можно дойти по нескольким дорожкам, но самый красивый и легкий, по моему мнению, это со стороны дач.

ДЖУГДИ ГЛЭМПИГ —

СОБЕРИ СВОЕ ПУТЕШЕСТВИЕ



- УЮТНЫЕ КУПОЛА на берегу моря
- ТЕПЛЫЕ ДОМИКИ с панорамным обзором
- БАНЯ с купелью
- КАФЕ
- ПРОКАТ сапов и велосипедов
- МОРСКИЕ ЭКСКУРСИИ и приключенческие туры
- ЧИСТОЕ море
- ЛИЧНЫЙ ГОРЯЧИЙ ЧАН на террасе



www.jugdiglamp.ru
tel/WA:+79084493022


Реклама: Джугди Глэмпинг



ПРИМОРЬЕ С ИСКЛЮЧИТЕЛЬНЫМ КОМФОРТОМ

Vladivostok Grand Hotel & SPA приглашает вас в захватывающее путешествие по Дальнему Востоку. Идеальной отправной точкой для вашего приключения станет 5* отель, объединяющий роскошь и комфорт в самом сердце города. Забронируйте персональный тур и наслаждайтесь премиальным отдыхом, не заботясь о мелочах.

Начните свой отдых с программой «**Jet Lag**» в **Grand SPA**, где вы сможете восстановить силы и ощутить бодрость после перелёта.



Владивосток – рай для гурманов. Это место соединения русской и азиатской культур, воплотившее новое направление в кулинарии.

Ресторан Miyako перенесет вас в аутентичную Японию, где каждое блюдо создано из премиальных ингредиентов.

Teppanyaki Grill – это ресторан с шоу-подачей блюд на теппани японским шеф-поваром Акира Кусуми.



Флагманский ресторан **AquaTerra** удивит фьюжн-кухней, в которой сочетаются в авторском прочтении морепродукты и земные дары. С 7 утра ежедневно гостей ждут завтраки в формате фуршетной линии и A La Carte.



Вы увидите уникальные места Приморского края:

Владивосток - расположенный на берегу Японского моря, с неповторимым очарованием и морским колоритом. Прогулки по набережным, поездка по мостам или подъем на высоту птичьего полета - решать вам.

Край трёх границ, где Россия, Китай и Северная Корея переплетаются в культурном калейдоскопе. Здесь можно насладиться живописными пейзажами сопки, моря и дикой природы трёх стран.



Остров Фуругельма, самый южный остров России, находящийся в Японском море. Остров представляет собой экологически чистое место с белоснежными пляжами, изумрудными сопками. Жители и правители острова - ларги, облюбовавшие его берега.



Жемчужина Дальнего Востока – **полуостров Гамова** – райский уголок с кристально чистой водой, крутыми скалами и вековыми соснами, где вы насладитесь удивительными морскими богатствами.

Остров Русский, который в прошлом был самой мощной в мире оборонной морской крепостью, а сегодня привлекает сочетанием истории и дикой природы.

В завершение - **прогулка на гидроциклах по архипелагу Евгении** и посещение островов. Заглянете в самые живописные и скрытые от посторонних глаз гроты и подберетесь к недоступным с земли пляжам.

Тур рассчитан на 4-5 дней и может быть скорректирован по вашему желанию, при этом все вопросы по организации визита мы берем на себя, а Вам остается только наслаждаться путешествием. Получайте захватывающие эмоции с исключительным комфортом!

vladivostokgrandhotel.ru
+7 (423) 240-88-80



Связаться с персональным менеджером



БОЛЬШИЕ ТАЙНЫ

МАЛЕНЬКИХ МУЗЕЕВ

ЧАСТЬ 2

ТЕКСТ: Ольга Кускова
ФОТО: Евгений Коновалов, Ольга Кускова

МЫ ПРОДОЛЖАЕМ ЗНАКОМИТЬСЯ С МАЛЕНЬКИМИ МУЗЕЯМИ ПРИМОРСКОГО КРАЯ. В ЗИМНЕМ НОМЕРЕ МЫ «ПРОГУЛЯЛИСЬ» ПО ВЛАДИВОСТОКУ. НА ЭТОТ РАЗ НАШ ПУТЬ ЛЕЖИТ В ГЛУБИНКУ. НО, НЕСМОТРИ НА НЕКУЮ ОТДАЛЕННОСТЬ ОТ ДАЛЬНЕВОСТОЧНОЙ СТОЛИЦЫ, КАЖДЫЙ МУЗЕЙ, С КОТОРЫМ ПРЕДСТОИТ НАМ ПОЗНАКОМИТЬСЯ, ИМЕЕТ СВОЮ «ИЗЮМИНКУ».

ДАЛЬНЕВОСТОЧНЫЙ МУЗЕЙ АВИАЦИИ

Молод, в сентябре 2024 года исполнится три года, но очень популярен. Здешние экспонаты - не только раритеты, это еще и страницы истории отечественной гражданской авиации, которую туристы «читают» взахлеб. Все экскурсоводы музея в прошлом были тесно связаны с авиацией (хотя здесь бывших не бывает), поэтому ответят на любой вопрос, связанный с самолетами, моделями, историей авиации и пр. Во время экскурсии мож-

но заглянуть в салон Як-40 и Ту-134, посидеть в кресле пилота, оценить внутреннюю экспозицию, где представлены документы, летное снаряжение, манекены в форме и летном обмундировании, элементы фалеристики и пр.

Адрес: г. Арсеньев, ул. Новикова, 34

Режим работы: вторник-воскресенье с 9:00 до 17:00. Понедельник – выходной. Проведение экскурсий в фиксированное время: 9:30, 11:00, 12:30, 14:00 и 15:30

Стоимость билета: для взрослых - 250 руб., для детей - 150 руб., дети до 5 лет и льготные категории граждан – бесплатно. Посетить музей можно по «Арсеньевской карте»

Контакт: телефон для справок + 7 984 191 7233



ВЕЛИКОЛЕПНАЯ СЕМЕРКА.
Музеи



МУЗЕЙНО-ВЫСТАВОЧНЫЙ ЦЕНТР ДАЛЬНЕГОРСКА

Музей ежегодно посещают около 17 тысяч человек из разных регионов России и зарубежных стран. Работают 11 постоянно действующих экспозиций, но самая интересная – минералогическая, которая насчитывает более 6 000 образцов. Преимущественно это образцы руд, минералов, пород месторождений Дальнегорского района. И над каждым виртуозно потрудились природа. Представлены необыкновенно красивые образования кальцита, например, в виде грибов, кораллов, роз. В образцах скарнов представлены не только геометрические узоры, но и настоящие пейзажные рисунки. Также здесь представлена коллекция минералов, руд, поделочных камней из разных регионов России и более чем из 30 стран мира. Можно увидеть и «жизнь» из прошлого: окаменевшие раковины моллюсков, фрагменты позвонка динозавра, бивень и зуб мамонта. Фрагменты Сихотэ-Алинского метеорита, упавшего в Приморье в 1947 году, также представлены в экспозиции.

Адрес: г. Дальнегорск, пр-т 50 лет Октября, 70

Режим работы: вторник–воскресенье с 10:00 до 18:00. Понедельник – выходной.

Стоимость билета: для взрослых – 300 руб., для детей – 150 руб., дети до 5 лет и льготные категории граждан – бесплатно. Посетить музей можно по «Пушкинской карте» и по «Арсеньевской карте»

Контакт: телефон для справок + 7 (42373) 3-29-92



ЛИТЕРАТУРНЫЙ МУЗЕЙ А.А. ФАДЕЕВА

В сентябре 2025 года он отметит 65-летие. В отдаленном таежном селе Чугуевка, где находится музей, прошли детские и юношеские годы писателя. Здесь Александр Фадеев участвовал в партизанском движении 1918–1920 годов, начал литературную деятельность. Фадеев – автор известных романов «Разгром», «Молодая гвардия» и «Последний из удэге». В экспозиции музея представлены редкие фотодокументы, первые издания книг, мебель из рабочего кабинета, предметы быта, личные вещи писателя, книги, изданные на разных языках. Здесь можно ощутить его муки творчества, понять, почему он был настоящим генералом советской литературы, и почувствовать трагедию жизни одного из самых успешных советских писателей. В музее также можно узнать интересные факты из истории Чугуевского района, познакомиться с археологическими находками, насчитывающими не одну сотню лет.

Адрес: с. Чугуевка, ул. 50 лет Октября, 170

Режим работы: вторник–воскресенье с 9:00 до 17:00. Понедельник – выходной.

Стоимость билета: полный билет – 60 рублей; льготный билет – 30 рублей (студенты, пенсионеры).

Контакт: телефон для справок + 8 (42372) 2-25-04

МУЗЕЙ ИСТОРИИ РОССИЙСКИХ КОРЕЙЦЕВ

Корейский след в истории Приморья весьма отчетлив. Началось все более 1300 лет тому назад, когда на территории края был Бохай – государство, овеянное легендами и уже практически мифами. Так что в Приморье корейцы – не редкость. Ехали сюда в XIX–начале XX века семьями с женами и детьми, на заработки, бежали от голода, искали лучшую долю... И оставались. Об этапах эмиграции корейцев, об их жизни в Приморье, о сохранении культуры и рассказывают экспонаты музея: документы, традиционные наряды, объекты труда и быта и пр. Один из залов посвящен песне «Ариран» – одной из наиболее популярных народных композиций в Коре. Кстати,



музею в этом году исполняется 15 лет. Почему Уссурийск? Просто здесь проживает больше всего корейцев в Приморье, почти 10% от всего населения. Тут и газета корейская издается, и ансамбли национальные. А осенью здесь проводят яркий и колоритный праздник «Чусок»

Адрес: г. Уссурийск, ул. Амурская, 63

Режим работы: ежедневно с 9:00 до 18:00

Стоимость билета: 100 рублей

Контакт: телефон для справок + 7 (4234) 333-747, 335-333

ЭКСПОЗИЦИОННО-ВЫСТАВОЧНЫЙ ЦЕНТР ПОС. СЛАВЯНКА

Отличная альтернатива пляжу, особенно в серый или дождливый день. Общий фонд Центра насчитывает более 8,7 тысяч экспонатов. Но самая впечатляющая экспозиция посвящена Хасанским событиям. Уникальной считается экспозиция «Хасан — земля легендарная». Ее основа — местный материал, которым щедро делились и делятся здешние жители. Отыскиваются интересные вещи в старых фибровых чемоданах (и вот уже сам чемодан стал экспонатом), на чердаках, в сараях. Это фотографии, документы, предметы быта. Какие-то предметы попали уже после проведенных экспедиций. Все это позволяет понять суть пограничного конфликта на территории района в 1938 году, отследить боевой путь воинских частей, ушедших с территории района на фронт в период Великой Отечественной войны, узнать об участии местных жителей в локальных войнах и военных конфликтах. Здесь также можно узнать об истории освоения Хасанского района, первых гражданских переселенцев и первых корейских поселениях, услышать о точке трех границ. Экспозиция доступна для людей с ограниченными возможностями.

Адрес: пос. Славянка, ул. Героев Хасана, 4
Режим работы: понедельник–пятница с 9:00 до 18:00, перерыв с 13:00 до 14:00.
Стоимость билета: 100 рублей
Контакт: телефон для справок +7 (42331) 4-67-18



НАРОДНЫЙ МУЗЕЙ ИСТОРИИ И КРАЕВЕДЕНИЯ ПОС. ПОГРАНИЧНЫЙ

В залах этого музея представлена вся история Пограничного района. Музеем в этом году исполняется 47 лет. Здесь собраны уникальные древние экспонаты, старинные предметы быта, одежды, орудий труда, документы, фотографии, письма. Есть экспозиции археологии, флоры и фауны, организована выставка минералов, представлена информация о первых исследователях края, которые работали в регионе много лет назад. Фонд насчитывает более 2 000 экспонатов. А такие экспозиции, как «Гродеково до революции», «Строительство железной дороги», «История Гродековского погранотряда», реально достойны вау-эффекта. Одна только здешняя коллекция железнодорожных фонарей чего стоит! Кстати, ж\д станция Гродеково в 2023 году отметила свое 125-летие. В прошлом это была первая крупная грузовая и пассажирская станция Китайской Восточной железной дороги. Недаром музей в поселке Пограничный считается одним из лучших среди районных музеев Приморского края. Сегодня работники этого учреждения мечтают о том, чтобы у туристов, которые едут в приграничный Китай, было время узнать «большие» секреты этого населенного пункта.

Адрес: пос. Пограничный, ул. Кирова, 16
Режим работы: Вторник–суббота с 10:00 до 19:00, перерыв с 13:00 до 14:00. Выходной — воскресенье, понедельник.
Стоимость билета: для взрослых — 15 руб., дети до 8 лет — бесплатно.
Контакт: +7 (42345) 21-8-39



КРАЕВЕДЧЕСКИЙ МУЗЕЙ ПОЖАРСКОГО МУНИЦИПАЛЬНОГО ОКРУГА

Фонды музея насчитывают более 4 000 экспонатов. Они показывают исторический «путь» района: от поселения бохайцев до строительства гиганта дальневосточной энергетики. В залах можно познакомиться с флорой и фауной северных территорий края, проникнуться бытом и верованиями народа удэге. Особую атмосферу создают льющисые из динамикозвукы природы и национальные песни ко-

ренных народов Приморского края. И обязательно в программе знакомство с комиссаром Иваном Пожарским, отличившимся в 1938 году в боях у озера Хасан. Кстати, в честь батальонного комиссара, Героя Советского Союза даже сложена песня. Экспозиция доступна для людей с ограниченными возможностями.

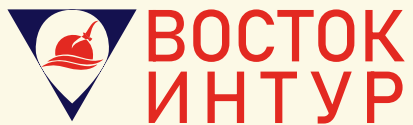
Адрес: пос. Лучегорск, микрорайон 2, д. 1
Режим работы: Вторник–суббота с 09:00 до 18:00, перерыв с 13:00 до 14:00. Выходной — воскресенье и понедельник.
Стоимость билета: тематическая экскурсия для взрослых — 100 руб., обзорная экскурсия для взрослых с посещением всех залов — 200 руб., детский билет — 50 руб. Для определенных категорий граждан действуют льготы. Посетить музей можно по «Пушкинской карте»
Контакт: +7 (42357) 3 62 93

ВЕРТОЛЁТНЫЙ ЦЕНТР
HELIDROM

Вертолётные
экскурсии
над Владивостоком
и островами

8 (902) 522-44-33
helidrom.ru





СКАНИРУЙ



ЭКСКУРСИИ ДЛЯ ДЕТЕЙ



ОБЗОРНЫЕ

ИСТОРИЧЕСКИЕ

ПОЗНАВАТЕЛЬНЫЕ

РАЗВЛЕКАТЕЛЬНО-
ИГРОВЫЕ

ПРАВОСЛАВНОЕ
ПРИМОРЬЕ

МИР ПРОФЕССИЙ

НА СТРАЖЕ РОДИНЫ

ОБЩЕНИЕ С ЖИВОТНЫМИ
И ПРИРОДОЙ

ОЗДОРОВИТЕЛЬНЫЕ
ТУРЫ ПО ПРИМОРЬЮ

ТУРЫ ПО РОССИИ



 vostokintur.ru
  [vostokintur](https://t.me/vostokintur)

ДЕТСКИЙ ТУРИЗМ: ОТКРЫТИЕ МИРА ДЛЯ БУДУЩИХ ПУТЕШЕСТВЕННИКОВ!

Компания «Восток Интур» – один из ведущих и активно развивающихся туроператоров по внутреннему туризму на Дальнем Востоке, с особым вниманием относится к детскому туризму.

«Детский туризм – это не только увлекательное времяпрепровождение, но и важная составляющая развития ребенка.

Мы убеждены в том, что путешествия помогают развивать не только культурное восприятие, но и социальные и когнитивные навыки детей. Детский туризм способствует развитию личности, воспитанию, общению и укреплению дружеских связей между ребятами.

С нами дети посещают достопримечательности города Владивостока и Приморского края, участвуют в мастер-классах, открытых тематических уроках, отдыхают в детских лагерях, путешествуют по всей России! Экскурсии для детей проводятся под руководством опытных гидов, которые позаботятся о безопасности и комфорте детей во время экскурсии.

Компания имеет собственный автопарк комфортабельных автобусов от 12 до 51 места. Все наши автобусы лицензированы, имеют разрешение на перевозку детей, проходят своевременный технический осмотр. Мы гарантируем комфортную и безопасную перевозку детей, чтобы они могли наслаждаться путешествием и получать только положительные эмоции.

Мы ценим детские поездки и продолжаем создавать яркие и запоминающиеся маршруты для всех наших гостей!»



Генеральный директор ООО «Восток Интур»
Инна Мухина

**Путешествуйте и Вы вместе с нами!
Это всегда интересно, весело, а главное – безопасно!**

РЕКЛАМА

 +7 902 485 96 34, +7 908 440 47 44

 г. Владивосток, ул. Запорожская, 77, оф. 824/1



СКАНИРУЙ



Я ОТКРЫВАЮ ДАЛЬНИЙ

ТЕКСТ: Евгений Козило, Анна Круглик, Михаил Литвин
ФОТО: Андрей Гусаров, Алексей Евдокимов, Надежда Цой

ТРЕТИЙ ГОД ПОДРЯД ПЛАТФОРМА РАЗВИТИЯ МОЛОДЫХ СПЕЦИАЛИСТОВ ASAR ДАЛЬНЕВОСТОЧНОГО ФЕДЕРАЛЬНОГО УНИВЕРСИТЕТА ПОБЕЖДАЕТ В МЕЖУНИВЕРСИТЕТСКОЙ ПРОГРАММЕ СТУДЕНЧЕСКИХ ЭКСПЕДИЦИЙ «ОТКРЫВАЕМ РОССИЮ ЗАНОВО», КОТОРАЯ РЕАЛИЗУЕТСЯ НИУ ВШЭ СОВМЕСТНО С ПРЕЗИДЕНТСКОЙ ПЛАТФОРМОЙ «РОССИЯ – СТРАНА ВОЗМОЖНОСТЕЙ» И ПРОГРАММОЙ РОСМОЛОДЁЖИ «БОЛЬШЕ, ЧЕМ ПУТЕШЕСТВИЕ» ПРИ ПОДДЕРЖКЕ РУССКОГО ГЕОГРАФИЧЕСКОГО ОБЩЕСТВА И АССОЦИАЦИИ ВОЛОНТЕРСКИХ ЦЕНТРОВ.



Участвуя в проекте «Открываем Россию заново», студенты получают возможность проявить свои профессиональные компетенции, отправиться в экспедицию для работы над реальными задачами развития российских регионов, а региональные команды – получить поддержку лучших молодых специалистов страны. Проект включает экспедиции широкого тематического спектра. Студенческие команды могут реализовывать культурные, социальные, образовательные, экологические, технологические и урбанистические проекты. Победившие экспедиции получают не только обеспечение проезда, проживания, питания, экскурсионной программы для участников и наставников, но и методологическую поддержку.

Программа «Открываем Россию заново» стала площадкой для реализации идей команды ASAP в развитии туризма Приморского края. Целью первой экспедиции стало создание туристского сайта Тернейского района, современного цифрового портала с доступной и «живой» информацией о путешествиях по Тернейскому району. С 13 по 31

августа 2022 года 10 студентов и 2 наставника из ДВФУ отправились в экспедицию. Итогом стал сайт <https://ternee.ru>, который с сентября 2022 года по май 2024 года посетило более 8000 уникальных пользователей при общем количестве 24000 посещений. Эта экспедиция вошла в список лучших по всей России в рамках проекта «Открываем Россию заново».

«Впечатления были только положительные. Я увидел настоящую природу, купался в каждом водоёме, хоть вода была и холоднющая. Обрел новых друзей, с которыми общаюсь до сих пор. Мы обмениваемся новостями про Терней и с теплом вспоминаем каждый день, проведённый в этом путешествии, – рассказывает участник экспедиции в Тернейский район Михаил Литвин.

В 2023 году ASAP выиграла проведение экспедиции в Лазовский район. Через некоторое время возникла идея создания единого портала «Я открываю Дальний», где будут собраны все сайты районов как минимум Приморского края, а как максимум – и всего Дальнего Востока.


С 10 по 22 сентября команда в составе 8 студентов со всей России и 2 наставников отправилась в незабываемое путешествие. Первый день провели в дороге до Лазо. Самым запоминающимся событием второго дня стало посещение визит-центра и музея природы Лазовского заповедника. Послушав интересные рассказы о здешних зверушках, мы пошли в этнографический музей «Родники народные», чтобы узнать историю былых поселений района. И это ещё не все. Музеи – крутые места, но там ты постоянно стоишь на одном месте. Конечно, нам захотелось устроить пешую прогулку. Для этого мы выбрали ферму женьшеня! Здесь нам нужно было пройти полтора километра по эко-тропе, наблюдая за тем, как в лесу выращивают корень жизни. После прогулки нас угостили местным чаем и медом с корнем женьшеня – то, что нужно перед работой!

Следующим пунктом путешествия стал посёлок Преображение. И первой точкой, которую мы посетили, стала бухта Тасовая. За отличным видом на море нужно подняться на небольшую вершину, покрытую невысокой, но травой. Высокие носки –



СТРАВКА

«Открываем Россию заново» – всероссийская междуниверситетская программа студенческих экспедиций. Студенты лучших вузов страны участвуют в социально значимых проектах, меняющих жизнь в регионах к лучшему. Проект «Открываем Россию заново» реализуется с 2017 года. За это время было проведено более 400 экспедиций, в которых приняло участие более 4500 студентов и преподавателей. В 2022 году проект вышел на новый, междуниверситетский уровень благодаря поддержке Президентской платформы «Россия – страна возможностей» и программы «Больше, чем путешествие». В 2023 году было подано более 15000 заявок, а участниками экспедиций стали более 1000 студентов из 157 университетов со всей страны.




Гулять по заповеднику можно только с экскурсоводом. Не стоит бояться скучных рассказов о каждом ростке, пробивающемся через опавшие листья. Во время прогулки мы узнали, что ларги очень любят шансон, а сосновый детский сад на острове пропал из-за белочки с плохой памятью. Если хочешь узнать больше - приезжай в Лазовский район, потому что словами это не передать.

Это, конечно, не все места, которые мы посетили. Больше смотри и читай на сайте Лазовского района (<https://openlazo.ru>), который стал результатом плодотворной работы команды экспедиции.

В 2024 году ASAP вместе со студентами со всей России отправится в Ольгинский район создавать туристский портал, предоставляющий подробную, уникальную и красочную информацию о путешествиях по этому уголку Приморья, наполнив его уникальным контентом, который поднимет узнаваемость района среди молодежи России. В Ольгинском районе есть множество красивых мест и памятников природы, потенциально интересных для туристов, однако район находится на значительном удалении от административного центра Примор-

ского края, поэтому не все туристы знают или слышали о его красотах.

Экспедиция состоится ориентировочно в сентябре-октябре 2024 года. Прием заявок от студентов на участие будет проходить с 7 июня по 8 июля. Подать заявку могут студенты, магистранты и аспиранты любого вуза страны, в том числе иностранные студенты. Возраст участников - от 18 до 35 лет.



СПРАВКА

«Больше, чем путешествие» – программа, благодаря которой свыше 170 тысяч молодых людей смогли увидеть уникальные места нашей страны, познакомиться с достижениями университетов и промышленных предприятий, разработать социально значимый проект и найти новых друзей. Помимо традиционной туристической программы – знакомства с природными, культурными, историческими особенностями регионов, молодые люди посещают российские производства, образовательные организации и другие значимые объекты страны.

одна из самых нужных вещей в таких путешествиях. На побережье бухты ловишь дзен. Берег протяженный и безлюдный. Камни черные, а вода за волнами голубая. Чувствуется масштаб и мощь этого места, и ты часть его.

Остров Петрова – следующий наш пункт. Это красивое место, хранящее в себе множество уникальных «экспонатов». Здесь располагается единственная в мире островная тисовая роща. Но не одними тисами богато это место: здесь спокойно плетется по деревьям самая большая в мире лиана киви, делится своим теплом амурский бархат (пробковое дерево), который растет только на юге Дальнего Востока.



г. Владивосток, ул. Алеутская, 28, офис 207,
тел. +7 (423) 290-94-10, +7 914-791-49-05, www.vlturist.ru

ООО «Новый Век» РТО 021832

Реклама



ГОРОДА ПОД ЗЕМЛЕЙ

АРХЕОЛОГИЧЕСКИЕ ПАМЯТНИКИ ПРИМОРЬЯ

ТЕКСТ: Анна Бондаренко

ФОТО: из архива Надежды Артемьевой

ТУРИСТИЧЕСКОЕ ПРИМОРЬЕ — ЭТО НЕ ТОЛЬКО МОРЕ, ПРИРОДА И ВКУСНАЯ ЕДА. ЛЮДИ ЗДЕСЬ ЖИЛИ ДАВНО, И НА ТЕРРИТОРИИ КРАЯ СОТНИ АРХЕОЛОГИЧЕСКИХ ПАМЯТНИКОВ. АРХЕОЛОГИ ВЕДУТ РАСКОПКИ ДЕСЯТИЛЕТИЯМИ, И РАБОТЫ ИМ ХВАТИТ ЕЩЕ НАДОЛГО. В ПРИМОРСКОМ КРАЕ ИЗВЕСТНО ПОЧТИ 40 ДРЕВНИХ ГОРОДИЩ. МЫ ВЫБРАЛИ СЕМЬ САМЫХ ИЗВЕСТНЫХ И ИНТЕРЕСНЫХ.



КРАСНОЯРОВСКОЕ ГОРОДИЩЕ

Этот памятник — свидетель переустройства восточной части мира XII-XIII веков. Во время существования чжурчжэньской империи Цзинь здесь был построен город-крепость, который в 1215 году стал Верхней столицей чжурчжэньского государства Восточное Ся — городом Кайюань.

В 1210 году на Цзинь напал Чингисхан, началась Монгольско-цзиньская война. Через пять лет над империей нависла угроза завоевания. В это время командующий цзиньскими войсками в Ляодуне Пусянь Ваньну объявил себя правителем нового государства, занявшего площадь восточной части Маньчжурии, северной части Корейского полуострова и центральной части современного Приморья.

Восточное Ся существовало недолго — с 1215 по 1233, но, как говорит зав. сектором средневековой археологии Института истории, археологии и этнографии народов Дальнего Востока Дальневосточного отделения РАН Надежда Артемьева, в это время политическая и экономическая жизнь здесь бурлила. Появилось большое количество городов-крепостей, готовых к обороне от монголов. В настоящий момент на территории Приморья насчитывается бо-

лее 30 городищ, которые датируются временем существования государства Восточное Ся, и Красноярское — одно из самых интересных для исследователей.

После прихода Пусяня Ваньну старый город перестраивается в императорскую резиденцию, вокруг которой возводится новая столица огромных по сравнению с другими средневековыми памятниками размеров. Площадь городища — 180 гектаров.

Сделать выводы о столичном значении древнего города помогли обнаруженные артефакты: печати и эталонные весовые диски с надписями, которые дали возможность связать их с государством Восточное Ся и уточнить статус изучаемого города.

Где находится: В 5 км к югу от Уссурийска, на правом берегу реки Раздольная.



Красноярское городище

Смоляниновское городище

Лазовское городище

Ананьевское городище

Шайгинское городище

Николаевское городище

Екатериновское городище

ШАЙГИНСКОЕ ГОРОДИЩЕ

Самый известный в Приморье памятник истории XII века. Археологи изучают Шайгу уже 60 лет, и каждый год преподносит им новые сюрпризы.

Сначала она считалась городом ремесленников: в северо-западной ее части был найден район металлургов с остатками плавильных и обрабатывающих мастерских. Находки показали, что чжурчжэни умело обрабатывали чугун, железо, бронзу. Затем стало ясно, что Шайга, как сказали бы сейчас, выполняла функции областного центра государства Восточное Ся. На территории нашли квартал крупных чиновников, отделенный от остального города крепостными валами, и Запретный город с дворцом.

Шайга подарила ученым огромное количество артефактов и загадок.

По словам Надежды Артемьевой, люди уходили из Шайги, оставляя в домах даже предметы первой необходимости. В дымоходах находили спрятанные мечи, а



также посуду, утварь. По предположению ученых, город пал в результате измены. Измором взять его защитников не получилось бы — у них имелась вода, а амбары были полны зерна. Городские ворота не были взломаны, так что, скорее всего, их просто кто-то открыл и впустил врага.

Где находится: В 7 км к юго-востоку от села Сергеевка Партизанского района, на правом берегу реки Ратная.



СМОЛЯНИНОВСКОЕ ГОРОДИЩЕ

Обнаружено было в 1955 году академиком Алексеем Окладниковым, основателем Школы исследователей истории, археологии и этнографии Сибири, Дальнего Востока, Средней и Центральной Азии.

Это еще один памятник, относящийся к времени существования государства Восточное Ся. Площадь городища 75 га, территория окружена валами высотой от 2,5 до 5 метров.

Когда-то его положение было стратегически выгодным: с его валов хорошо просматриваются долины рек Шкотовки и Стеглянухи. С северо-восточной оконечности городища видны Стеглянухинское и Новоросьевское городища.

Пока об этом памятнике средневековья известно не так уж много, потому что стационарные раскопки начались там только в прошлом году.



Где находится: В 1,5 км к северо-востоку от поселка Смоляниново, в 1,5–2 км к юго-западу от села Стеглянуха, на левобережной части реки Шкотовка.



АНАНЬЕВСКОЕ ГОРОДИЩЕ

Первые исследования городища начались в 70-х годах прошлого века. В отличие от предыдущих, оно относительно небольшое — 10,5 га. Здесь обнаружены остатки 109 жилищ, хозяйственные и производственные объекты. Восточные ворота городища защищены башнями, у западных есть особенность: от них идет дополнительный вал, который через 70 метров соединяется с основным, образуя «ловушку».

Вся площадь старинного поселения разделяется на два участка оврагом с ручьем: источник питьевой воды внутри крепости — принцип постройки чжурчжэньских городищ.



Ученые, изучив расположение и находки, предполагают, что этот памятник был военным поселением, жителям которых правительство на льготных условиях выделяло казенные наделы, тягловый скот, инвентарь, крепостных.

В Ананьевском городище был обнаружен бронзовый диск, подписанный китайскими иероглифами, означающий меру веса. Аналогичные находили также в Шайгинском городище, на городище Известковая сопка и во время незаконных раскопок в Лазовском городище. находка подтверждает, что это место существовало во время Восточного Ся.

Где находится: В 5 км к юго-западу от села Веневитиново Надеждинского района, в долине реки Ананьевка.



ЕКАТЕРИНОВСКОЕ ГОРОДИЩЕ

На всей территории поселения хорошо видны площадки-террасы с остатками жилищ, но к настоящему моменту раскопаны 33 постройки. Они имеют особенность: террасы врезаны в склон сопки, а противоположная сторона укреплена стенкой из нескольких рядов камней. Получался своеобразный фундамент, предотвращающий оползни.

Екатериновское городище — одно из немногих приморских археологических памятников, где встречается лепная посуда. Уровень производства был достаточно высок и соответ-



ствовал традициям и стандартам, распространенным на памятниках чжурчжэньского времени в Приморье.

Рядом с городищем находится Палеодеревня — круглогодичный музей экспериментальной археологии под открытым небом. Гуляя по территории, туристы могут рассмотреть древние жилища, принять участие в старинных играх, попробовать себя в ремеслах.

Где находится: В 2 км к северо-востоку от села Екатериновка Партизанского района и в 0,6 км к северо-востоку от станции Боец Кузнецов.



НИКОЛАЕВСКОЕ ГОРОДИЩЕ

Одно из самых первых в Приморье городищ, привлёкших внимание исследователей. Раскопки здесь начались ещё в 1869 году.

По мнению ученых, люди жили здесь со времен неолита, но город появился во время империи Цзинь, чей расцвет пришелся на 12-13 века. Его территория была обнесена мощными валами, достигавшими 10 метров в высоту и 25 в ширину. Валы были облицованы плотно пригнанными друг к другу камнями, укреплены 12 башнями, а с внешней

стороны обнесены рвом. Остатки этих сооружений можно видеть до сих пор.

В восточной части городища археологи нашли внутренний город площадью примерно 800 квадратных метров. Половину его занимал дворец колоннадной конструкции с черепичной крышей, богато украшенной керамическими скульптурами.



Где находится: Село Николаевка Партизанского района на левом берегу реки Водопадная.



Где находится: Село Николаевка Партизанского района на левом берегу реки Водопадная.

ЛАЗОВСКОЕ ГОРОДИЩЕ

Древние архитекторы и строители расположили его на горном неприступном мысу, умело вписав в сложный рельеф. Площадь городища, за исключением участков, примыкающих к скалам, обнесена линией валов.

Первые сведения о нем появились в 1893 году, но полноценные раскопки начались только в 1973-м. Исследования показывают, что жилищная застройка в основном находилась в юго-восточной части поселения. Здесь обнаружены несколько рядов жилищ с хозяйственными дворами перед входом. В домах



этого района часто встречаются инструменты ремесленников: кузнечные клещи, напильники, молотки, заготовки серпов, ножей.

Найден был и Внутренний город, где жило привилегированное сословие, площади домов там больше 40 квадратных метров.

Где находится: В 7 км к северу от села Лазо Лазовского района.




Где находится: В 7 км к северу от села Лазо Лазовского района.


ТУМАНЫ

МАГАЗИН ОДЕЖДЫ
И СУВЕНИРОВ
ПРО ВЛАДИВОСТОК

БРЕНД С ДУШОЙ ВЛАДИВОСТОКА,
КАЧЕСТВЕННАЯ ОДЕЖДА
В СТИЛЕ СПОРТ ШИК
НА БАЗЕ СОБСТВЕННОГО
ШВЕЙНОГО ЦЕХА



ФУТБОЛКИ
АКСЕССУАРЫ
ХУДИ
СУВЕНИРЫ
КЕПКИ
ПОДАРКИ

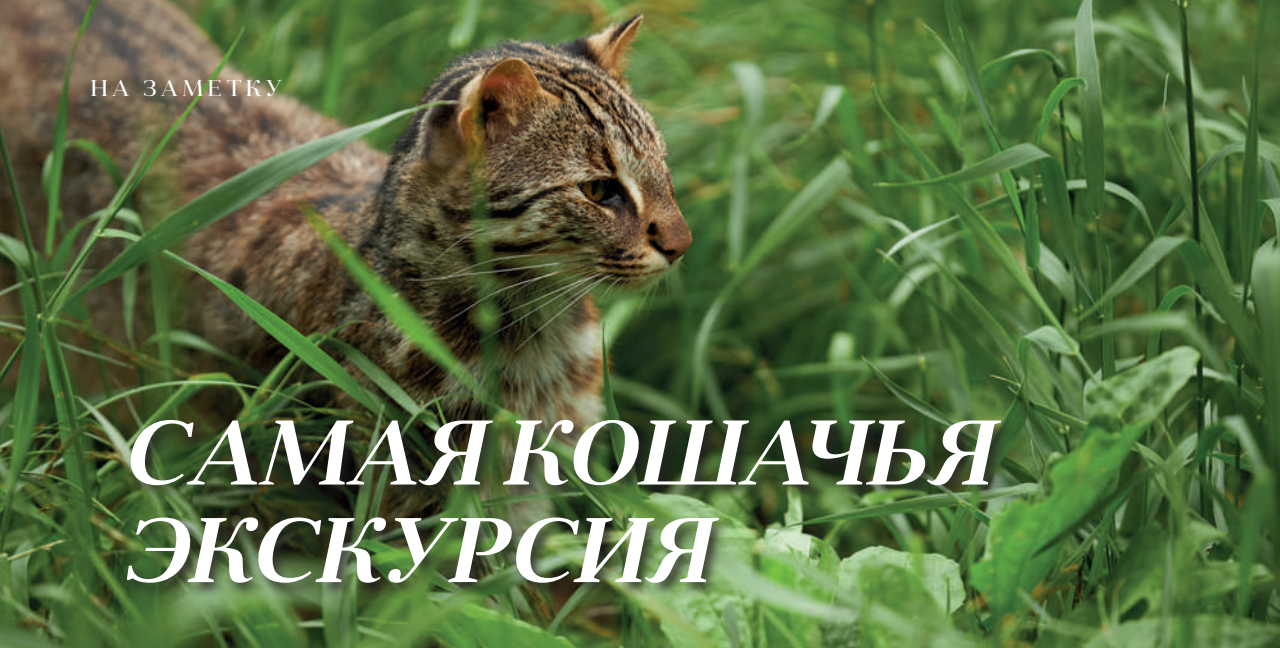
ПО ПРОМОКОДУ
«ТИЦ»

СКИДКА
5%

НА ВСЮ
ПРОДУКЦИЮ
В МАГАЗИНЕ
ДО 31.12.2024



г. Владивосток, ул. Семеновская, 96
+7 (994) 991-06-77
tymani_shop
www.tymani.shop



САМАЯ КОШАЧЬЯ ЭККУРСИЯ

КУДА: ОСТРОВА ПУТЯТИНА И АСКОЛЬД,
САФАРИ-ПАРК ЗА 1 ДЕНЬ!

КОГДА: В ИЮНЕ, ИЮЛЕ, АВГУСТЕ И СЕНТЯБРЕ
ПО ЧЕТВЕРГАМ

Приморский край, безусловно, славится красотой побережья Японского моря, но еще наш край известен как самый «кошачий» в России.

Да, именно здесь обитают статные и грациозные кошки:

- ✓ самая крупная в мире хищная кошка, хозяин Уссурийской тайги — **амурский тигр**;
- ✓ самая редкая в мире крупная кошка — **дальневосточный леопард**;
- ✓ самый пугливый и скрытный из кошачьих — **дальневосточной лесной кот**;
- ✓ один из самых опасных хищников среди кошачьих — **дальневосточная рысь**.

За хищными кошками будем наблюдать с мостов без решеток перед глазами.

Готовьте ваши камеры,
и вперед, навстречу
приключениям!



Вас ждет:

- ✓ маяк на Бакланьем камне;
- ✓ острова — камни Унковского;
- ✓ мыс Пальчатый;
- ✓ маяки Аскольда на мысе Елагина;
- ✓ бухта Мраморная;
- ✓ кекуры Пять пальцев;
- ✓ бухта Черепахи;
- ✓ бухта Слона;
- ✓ бухта Петуха.



Кроме сухопутных кошек, в Приморье можно посмотреть и морских представителей «кошачьих» в естественной среде обитания, их мы увидим с катера:

- ✓ **тюлени ларга**, в народе их принято называть котиками;
- ✓ **сивучи** — морские львы.

Экскурсия будет насыщена не только общением с животными Приморского края. Вы окунетесь в историю островов Путятина и Аскольд, узнаете о присоединении и освоении Приморского края, познакомитесь с исследователями, первооткрывателями, дипломатами и предпринимателями, благодаря которым край успешно развивался в XIX веке.

Вы насладитесь красотой Японского моря, ведь на быстроходных катерах мы обойдем два очень красивых острова Приморья — Аскольд и Путятина и с воды запечатлеем роскошные кадры.



НА ОСТРОВА И В ЗАПОВЕДНИКИ

ЭККУРСИИ

К МОРСКИМ ЖИВОТНЫМ
В ЕСТЕСТВЕННОЙ СРЕДЕ ОБИТАНИЯ



WWW.GOPRIM.INFO

БОЛЬШЕ МАРШРУТОВ НА САЙТЕ

+7 (924) 135-03-06
+7 (950) 289-63-68



ОТДЫХ С КОМФОРТОМ НА ПРИРОДЕ

ТЕКСТ: Ольга Кускова
ФОТО: Антон Балашов

В ПРИМОРЬЕ В 2023 ГОДУ ПЕРВЫХ ПОСТОЯЛЬЦЕВ ПРИНЯЛИ НОВЫЕ МОДУЛЬНЫЕ ОТЕЛИ. ЭТИ БЫСТРОВЗВОДИМЫЕ ГОСТИНИЦЫ ПОЯВИЛИСЬ ПОЧТИ ВО ВСЕХ ПОПУЛЯРНЫХ ПЛЯЖНЫХ МЕСТАХ РЕГИОНА: В ЛАЗОВСКОМ, ХАСАНСКОМ, ПАРТИЗАНСКОМ МУНИЦИПАЛЬНЫХ ОКРУГАХ, А ТАКЖЕ В АРТЕМЕ, ВЛАДИВОСТОКЕ И НАХОДКЕ.

Было важно во всех случаях сохранить уникальный ландшафт, прекрасные виды и аккуратно вписать объекты в общую картину. Созданием комфортных номеров, которые в ряде случаев действуют как круглогодичные, дело не ограничилось. При реализации проектов предприниматели учли и другие опции отдыха — детские площадки, бассейны, бани и т.д. Итог работы следующий: 11 объектов в разных районах края — это более 130 номеров, или почти 350 койко-мест. Подобрали для вас семь самых-самых.

ПАРК ОТДЫХА «ЛЕСНОЕ ОЗЕРО»

Несколько минут езды от города — и вы в идеальном месте для отдыха и релаксации. Вокруг тишина, пахнет лесом и никакого городского шума. Комфортный отдых в лесу — это уютные модульные домики с зонами для барбекю. В гостевых домах есть все необходимое для идеального отдыха. А банный чан идеально поможет расслабиться после долгих прогулок или активного дня. И вам не придется беспокоиться о поиске бани или спа-салона. Чтобы



день был насыщенным, можно порыбачить, отправиться на «тихую охоту» по грибы, искупаться в горной речке. Детвора может найти для себя занятия на детских площадках и игровой террасе, поплескаться в бассейне.

Адрес: г. Артём, ул. Парковая, 100
Цена: от 5000 рублей в сутки
Телефон с WhatsApp: +7 (914) 659 4007
Забронировать номер можно на сайте: <https://lesnoeozero-artem.ru/>

КУРОРТ «БУХТА ПЕТРОВА»

Если ищете рай, то это точно сюда! Испытанное здесь состояние единения с природой навсегда сохранится в памяти. Место подойдет для романтиков, семейных пар, любителей природы. 40 комфортных номеров оборудованы всем необходимым. Продумана любая мелочь — от «умного телевизора» и теплых полов до питьевой воды и бокалов для вина. Но в приоритете — отдых для души и тела: несколько разных бань, площадка для занятий спортом, море в шаговой доступности, прогулки на сапах и каяках. Но самое главное, здесь ничто не отвлекает от созерцания природы. Так что удовольствие от отдыха гарантировано.

Адрес: Лазовский муниципальный округ, бухта Петрова, «Комплекс семейного отдыха «Поющие пески»,
Цена: от 36 тыс. руб. за три ночи в июне
Телефон для справок: +7 (914) 068 03 51
Забронировать номер: сайт <https://www.bukhtapetrova.ru/>



БАЗА ОТДЫХА «ЛАЗУР» (БУХТА ЛАЗУРНАЯ)

Здесь 25 номеров на 50 мест. Повышенная комфортность гарантирована. Комплектация полная. Есть все, что душа пожелает — от тапочек и туалетных принадлежностей до гипоаллергенного белья и бытовой техники. Кроме кроватей предусмотрены диваны, так что отдыхать можно всем большим семейством. Панорамные окна позволяют насладиться морским пейзажем. Террасы дают возможность уединения. У каждого номера есть своя мангальная зона. Чем заняться — вопрос не стоит: баня, спортивные площадки, уличные тренажеры. Также можно оговорить выбор экскурсий.

Адрес: Владивосток, ул. Лазурная, 19в
Цена: от 7500 рублей и выше (учитываются сезон, выходные и праздничные дни)
Телефон для справок: +7 (423) 246 88 36
Забронировать номер: позиция Star Sea Village на сайте <https://starsea-hotel.ru/>



БАЗА ОТДЫХА «СИДИМИ» (БЕЗВЕРХОВО)

Номерной фонд увеличился за счет 15 новых номеров, рассчитанных на 60 мест. Отделка деревом, минималистический дизайн, море в шаговой доступности создают ощущение, что природа на расстоянии вытянутой руки. К услугам отдыхающих всегда чистая вода в бухте, удобные зоны для купания – взрослым понырять, детворе поплескаться. Любители активного отдыха могут остановить выбор на морских каяках, сап-досках и парусных катамаранах. Кто не может – того научат. Есть возможности для неторопливых пеших прогулок вокруг бухты Сидими и по полуострову Янковского. С питанием тоже нет проблем – в здешних кафе и столовой всегда свежая и здоровая сезонная еда.

Адрес: Хасанский МО, с. Безверхово, ул. Советская, 22
Цена: от 12 000 рублей в сутки (1-й ряд)
Телефон для справок: +7 (423) 277 47 71
Забронировать номер можно на сайте: <https://sidimi.ru/>

БАЗА ОТДЫХА «ЛАЗУРНАЯ ЧЕРЕПАХА» (БУХТА МУРАВЬИНАЯ)

Идеальное место для отдыха с семьей или друзьями, где можно наслаждаться тишиной и красотой природы, забыв о суете городской жизни. К услугам туристов 30 новеньких номеров на 60 мест. В домиках есть вся необходимая мебель и бытовая техника, террасы дарят ощущение релакса на свежем воздухе. Любители могут выбрать прогулки на катамаранах, занятия виндсерфингом, снорклингом или дайвингом, а также отправиться на экскурсии по окрестностям. Вечером можно провести время за барной стойкой, заказав напиток и наслаждаясь живой музыкой. Рядом с базой находится уникальный арт-объект – легендарный советский самолёт Ту-134.

Адрес: г. Артем, ул. Муравьиная, 55
Цена: от 3800 рублей в сутки
Телефон для справок: + 7 (914) 065-1888
Забронировать номер можно на сайте: <https://azureturtle.ru/>



БАЗА ОТДЫХА «ТРИОЗЕРЬЕ» (БУХТА ТРИОЗЕРЬЕ)

Здешние пляжи за чистый песок и лазурное море сравнивают с Мальдивами. Главное дело – наслаждаться отдыхом, природой и отсутствием забот. Это обеспечивает любой из пяти уютных номеров, где могут разместиться до четырех человек. Более того, отдых с детьми и домашними питомцами только приветствуется. Удобная мебель, кондиционер, обустроенный санузел, оборудованная кухонная зона сделают отдых комфортным. Стильный дизайн номеров дает понимание – место для отдыха выбрано правильно. А витражные окна, просторная терраса и мангальная зона добавят удовольствия. База отдыха прошла классификацию и получила 3*. Если возникнет желание разнообразить отдых, то всегда можно отправиться на экскурсию на мыс Лапласа или в Долину Атлантов.

Адрес: Партизанский муниципальный район, бухта Триозерье
Цена: в июне от 14 000 рублей в сутки
Телефон с WhatsApp: +7 984 150-15-56
Забронировать номер можно на сайте: <https://triozerie.ru/> и по номеру



ПАРК ОТДЫХА «ОЗЕРА»

Отличное место для тех, кто хочет отдохнуть от городского шума и офисной суеты, но не может далеко уехать. Здесь есть чем заняться и взрослым, и детям. Рыбалка, баня, спорт, шашлыки, прогулки на велосипедах, живой уголок. В календаре одни мероприятия сменяются другими, отличная гастрономия, увлекательные конкурсы, атмосферные фотозоны. Новые дома-шалашы (А-фреймы), каждый с видом на озеро и своим пирсом, наполнены комфортом и уютом. В интерьере преобладает рустикальный стиль. Есть терраса, скрытая от любопытных глаз, рядом качели и мангальная зона.

Адрес: Приморский край, г. Артем, ул. Приморское кольцо, 6.
Цена: от 20 тысяч в сутки в рабочий день (на 6 человек)
Телефоны для справок: +7 (914) 075-50-05
Забронировать номер можно на сайте: <https://parkozera.ru/>

Номерной фонд модернизирован в рамках реализации нацпроекта «Туризм и индустрия гостеприимства» за счёт средств краевого и федерального бюджетов.

МОРЕ

ДЕЛИКАТЕСОВ

美味大海

Попробуй Приморье на вкус!

Самые свежие и вкусные морские деликатесы, свежайшая красная икра, которая доставляется напрямую с Камчатки, черная икра с ее исторической родины – города Астрахань, настоящее мясо камчатских крабов, вкуснейший приморский гребешок и много других полезных деликатесов по приемлемым ценам.

В магазине у вас есть возможность попробовать самые свежие, самые вкусные морские деликатесы, свежайшую красную икру, которая доставляется напрямую с Камчатки, черную икру с ее исторической родины – города Астрахань, настоящее мясо камчатских крабов, вкуснейший приморский гребешок и много других полезных деликатесов по приемлемым ценам.

Магазин морепродуктов
Сахалина, Камчатки и Приморского края

萨哈林州、勘察加边疆区、
滨海边疆区的海鲜商店

ГРЕБЕШОК
ПРИМОРСКИЙ
虾夷扇贝

КРАБЫ
晒干的鱼

ИКРА
鱼子酱

КРЕВЕТКИ
虾类

РЫБА
鲜鱼

и много других свежих
морских деликатесов!
等多种新鲜的海鲜



Сканируй QR-код

ЛЕТО 2024

КАЛЕНДАРЬ СОБЫТИЙ

ИЮНЬ

ТРЕЙЛОВЫЙ ПОЛУМАРАФОН LEO.RUN

Когда: 15 июня.

Где: Хасанский район, с. Барабаш

Маршрут по территории национального парка «Земля леопарда». Доступны дистанции 3, 5, 10 и 21 км. Путь проходит по пересеченной местности, со склонов холмов открываются захватывающие панорамные виды на величественные сопки, Амурский залив, бухты Нарва и Северная и на мосты Владивостока.



ДЕНЬ МОЛОДЕЖИ

Когда: 28–30 июня.

Где: Набережная Цесаревича

Владивосток – молодежная столица России. Такой статус – это мощный импульс к развитию образовательных и культурных проектов: открываются новые общественные пространства, реализуются смелые проекты, проводятся яркие молодежные мероприятия.

ФЕСТИВАЛЬ КУЛЬТУРЫ «ВЛАДИВОСТОКСКАЯ КРЕПОСТЬ»

Когда: 21 июня

Где: Владивосток

Одно из фестивальных мероприятий – проведение концерта духовных произведений выдающегося российского композитора и музыковеда Владимира Мартынова на Форте №1. Выступает ансамбль «Сирин» (Москва).



ФЕСТИВАЛЬ ГРЕБЕШКА «НА ГРЕБНЕ»



Когда: 28–30 июня, 06 июля

Где: Набережная Цесаревича

Главный «герой» фестиваля – приморский гребешок, один из самых популярных дальневосточных морепродуктов. Мероприятие направлено на развитие регионального гастрономического туризма, популяризацию локального приморского продукта. В 2023 году уличную часть фестиваля посетили около 20 тыс. человек.



ИЮЛЬ

ДЕНЬ РОЖДЕНИЯ ВЛАДИВОСТОКА

Когда: 2 июля.

Где: Владивосток

Праздник по случаю дня рождения города отмечают масштабно: концерты, гастропространства, мастер-классы, спортивные события. Организованы зоны отдыха для взрослых и детей.



ФЕСТИВАЛЬ «ВЫСОТА 611»

Когда: 2 июля

Где: Дальнегорск

Это международный день НЛО. В этот день планируются групповые восхождения на место предполагаемого крушения НЛО, лекции на заданную тему, наблюдение в телескопы за звездами, экскурсии.





ДЕНЬ ИВАНА КУПАЛА

Когда: **6 июля**
Где: Дальнегорск, Лесозаводск, Уссурийск, Партизанск, Шкотово

Праздник позволяет окунуться в традиции восточных славян. Везде царит безудержное веселье, атмосфера праздничная и сказочная, интересно и детям и взрослым. Туристы охотно едут по этим направлениям за весельем, настроением и впечатлениями.

ДЕНЬ ВОЕННО-МОРСКОГО ФЛОТА

Когда: **28 июля**
Где: Владивосток

Праздник не проходит без парада военно-морских кораблей, выступления военного оркестра и яркой праздничной программы. Такой парад кораблей увидеть можно только в нескольких городах мира. Зрелище редкое и незабываемое.



АВГУСТ

ДЕНЬ РЫБАКА

Когда: **14 июля**
Где: Владивосток, Находка

Праздник не только профессиональный, он еще семейный и по-настоящему народный. В приморских городах его отмечают с размахом: гастрономические угощения, мастер-классы, рыбная ярмарка, дегустация наваристой ухи.

МЕЖДУНАРОДНЫЙ ДЕНЬ ТИГРА

Когда: **27 июля**
Где: Уссурийск

Тигр – хозяин тайги, один из символов края. И в Приморье делают все возможное, чтобы сохранить и приумножить его популяцию. Праздник позволяет ближе «познакомиться» с полосатой кошкой. В программе костюмированное шествие, мастер-классы, различные конкурсы, концертные выступления и ярмарка продукции.

ГАСТРОФЕСТИВАЛЬ «ПЯТЬ МОРЕЙ, ТРИ ОКЕАНА»

Когда: **27–28 июля**
Где: Владивосток

В фестивале кроме приморцев участвуют повара из Новороссийска, Мурманска, Калининграда, Севастополя, Санкт-Петербурга, Астрахани. Вспоминают службу на флоте, проводят дегустации блюд и продуктов своих родных морских регионов. В 2023 году в рамках фестиваля было продано более 13 тысяч блюд, гостями стали более 20 тысяч человек.

ТИХООКЕАНСКИЙ ФЕСТИВАЛЬ СОВРЕМЕННОЙ ДРАМАТУРГИИ «ПОГРУЖЕНИЕ»

Когда: **июль**
Где: Владивосток

Всероссийский фестиваль-лаборатория современного театра призван содействовать развитию культурной жизни Владивостока. Зрители и профессионалы знакомятся с определенным жанром театрального искусства: «Site-Specific», «Театр для детей и подростков», а также «Театры Дальнего Востока». В программе: лекции, эскизы, спектакли, экскурсии, обсуждения и образовательные лаборатории. Приглашены эксперты, критики, драматурги и театры из регионов РФ.

ФЕСТИВАЛЬ ПЛЯЖНЫХ ВИДОВ СПОРТА SUP FEST-2024

Когда: **9–11 августа**
Где: Владивосток

Первый дальневосточный фестиваль пляжных видов спорта будет включать соревнования по пляжному волейболу, пляжному теннису, пляжному гандболу, гребле на сапборде. Ожидается участие более 1500 спортсменов из России и зарубежья. Также гостей фестиваля ждут интерактивные локации, фудкорт, фотозоны и музыкальная программа. Завершится мероприятие красочным SUP-карнавалом.

ФЕСТИВАЛЬ ПЕННОГО «ПРИБОЙ»

Когда: **10 августа**
Где: Владивосток

Не надо путать с Oktoberfest. Это настоящий приморский фестиваль со своим духом: морским солёным ветром, солнцем, дальневосточной кухней и российским пенным. Фестиваль будет вкусным, веселым, музыкальным и реально дальневосточным.

ФЕСТИВАЛЬ «БЕШЕНАЯ ЯГОДА»

Когда: **11 августа**
Где: с. Дмитриевка, Черниговский район

Главный «герой» фестиваля – помидор. В программе две-три сотни порций томатной пиццы, аджика из спелых помидоров, конкурс на самый большой и необычный томат, гонка и битва томатов «Помидорный замес», интерактивные и интеллектуальные игры, викторины, лотереи, мастер-классы, аквагрим и концерт.

ФЕСТИВАЛЬ «МОРЕ КАМБАЛЫ»

Когда: **17 августа**
Где: Находка

Программа на любой вкус и возраст. Мастер-классы по созданию сувениров на тему камбалы, дегустация блюд из рыбы, выступления творческих коллективов, спортивные состязания, интерактивные развлечения и рыбная ярмарка, где можно купить свежую рыбу и морепродукты по специальным ценам.

ГОНКА ГЕРОЕВ

Когда: 17 августа
Где: Владивосток

Спортсмены-профи и любители активного отдыха ежегодно преодолевают во Владивостоке более 8 км динамичной трассы и проходят более 20 испытаний: водные преграды, высокие стены, наклонные заборы, подземные тоннели, канаты, траншеи, рвы с водой, дымовые завесы и пр. Азарт, драйв и адреналин кипят.

ПАРУСНАЯ РЕГАТА «КУБОК ЗАЛИВА ПЕТРА ВЕЛИКОГО»

Когда: 22 августа–2 сентября
Где: Владивосток

Ежегодно более пятисот яхтсменов со всей России ждут эти заветные две недели на приморском побережье, чтобы попробовать свои силы в борьбе со своенравной стихией наших мест, преодолевая изнурительные штили и вступая в схватку с мощными шквалами. Традиционно Кубок включает в себя пять гонок, которые проходят по сложнейшим маршрутам Амурского и Уссурийского заливов, через Дальневосточный государственный морской заповедник.



ФЕСТИВАЛЬ МЁДА «МЕДОВОЕ РАЗДОЛЬЕ»

Когда: 31 августа
Где: с. Анучино, Анучинский район

Это современный тур выходного дня. Уникальная возможность почувствовать себя в роли пчеловода, познакомиться с жизнью пчелиной семьи, попробовать и приобрести различные сорта экологически чистого приморского таёжного меда, поучаствовать в конкурсах.



ФЕСТИВАЛЬ МУЗЫКИ И СВЕТА «МОЛОДОЙ ВЕТЕР»

Когда: август
Где: Владивосток

Музыкальный фестиваль современной музыки, цифрового и технологического искусства. Мероприятие будет проходить в течение недели на открытых площадках города, в т.ч. и на объектах Владивостокской крепости.



**ЧАЕМАН
ВОСТОКА**



**ДОБРО ПОЖАЛОВАТЬ В МИР СОВЕРШЕНСТВА
ГАРМОНИИ И ВКУСА ВМЕСТЕ С "ЧАЕМАНОМ ВОСТОКА"!**

Мы - команда чайных энтузиастов, которые с любовью и преданностью занимаются изучением и продажей самых качественных и уникальных сортов чая.

Наши сотрудники и чайные мастера - настоящие профессионалы своего дела, которые с радостью поделятся с вами своим знанием о чае. Мы гордимся тем, что предлагаем нашим гостям травы и дикоросы из Уссурийской тайги, которые не только приятны на вкус, но и полезны для здоровья.

Наш ассортимент также включает в себя фермерский органический чай из Тайваня, Японии и Китая. Позвольте себе познакомиться с неповторимым вкусом

уишаньских улунов, или насладиться изысканным тайваньским чаем с горы Алишань.

Мы не забываем и о японском зелёном чае, который известен своими ценными свойствами для здоровья человека.

Важно помнить, что ответственное употребление органического чая способно принести пользу и улучшить ваше самочувствие.

Посетив наши чайные магазины, вы сможете не только выбрать для себя самый вкусный и качественный чай, но и получить ценные советы от наших профессиональных чайных мастеров.

Подарите себе и своим близким удовольствие от чаепития с "Чаеманом Востока"! Ждем вас в наших чайных магазинах, чтобы вместе открывать новые грани чайного искусства.

ТЦ "Кlover Хаус",
Семеновская, 15, этаж
минус 1-й в супермар-
кете "Самбери" (бутик
"Чай и Кофе")

ТЦ "Заря", пр-т 100-
лет Владивостоку,
150в, 1-й этаж
(справа от входа
бутик "Чай и Кофе")


ТЦ "Реми",
Бородинская, 14,
ст.6 (у касс
супермаркета бутик
"Чай и Кофе")

**ЗАХОДИ
НА САЙТ
УВИДЕТЬ
БОЛЬШЕ!**
www.chaemanvostoka.ru



ЛЮКСОВЫЙ ОТДЫХ НА РОДИНЕ

ВЛЮБИТЕСЬ ВО ВЛАДИВОСТОК
ЗАНОВО! ОТДОХНИТЕ У МОРЯ
В САМОМ СЕРДЦЕ ГОРОДА – В НОВОМ
АПАРТ-ОТЕЛЕ RODINA RESIDENCES
VLADIVOSTOK 5★.



Почувствуйте себя уютно, как дома, в отеле, расположенном на видовых этажах МФК «Бурный». В дизайнерских апартаментах есть все для комфортного отдыха: от просторной гостиной и продуманной гардеробной до собственной кухни. Отель предоставляет своим гостям доступ ко всем услугам и удобствам пятизвездочного отеля.

Консьерж-служба RODINA Residences Vladivostok 5★ работает 24/7, её сотрудники готовы помочь с любыми запросами: бронирование стола в ресторане, заказ такси или аренда машины, организация экскурсии по городу или помощь с покупкой билетов. Пребывание в отеле станет ещё более безмятежным благодаря услуге goom service.

Апартаменты предусмотрены под любые запросы, в них будет комфортно разместиться семейным гостям. А если ваши дети попросят взять с собой любимого питомца – в RODINA Residences Vladivostok 5★ разрешается проживание с домашними животными. О них позаботились заранее, в отеле вам предоставят стильный фирменный пет-набор: миски и удобную лежанку для вашего четвероногого друга.

Даже если во время вашего отдыха разбушевалась стихия, а из панорамных окон апартаментов вы видите бушующее море, – это не повод от-

казывать себе в удовольствии роскошного отдыха. Проведите превосходный день, не выходя из МФК «Бурный», который построен по принципу «город в городе». Запланируйте посещение спа-кабинета и выберите для себя лучшее из меню услуг по уходу за телом и лицом.

Для ценителей высокой кухни будет приятным открытием, что в МФК «Бурный» гостей ждут четыре ресторана со смелыми концепциями. Насладитесь впечатляющей гастрономией и сервисом сомелье, начните свой день с завтрака в номере и прогулки по набережной и закончите его на вечеринке в баре с панорамным видом.

Выбирайте выгодные условия проживания при бронировании двух ночей в одном из стильных номеров апартаментов и получайте третью ночь в подарок. Путешествуйте и наслаждайтесь высочайшим уровнем комфорта и сервиса в самом сердце Владивостока.



<https://rodina-residences.ru/>

г. Владивосток,
ул. Набережная, 13, стр. 1

+7-423-214-20-00



БОЛЬШЕ, ЧЕМ ОТЕЛЬ

Ультимативный комфорт
Премиальная локация у моря в центре города
Пятизвездочный сервис


RODINA
VLADIVOSTOK
RESIDENCES

rodina-residences.ru
Владивосток, ул. Набережная, 13, стр. 1
+7 423 214 2000



МОСТЫ
ВЛАДИВОСТОКА

ВОСТОК
ИНТУР

 mostyvl.ru

 vostokintur.ru

Регулярные ЭКСКУРСИИ


по Владивостоку и Приморскому краю

морские и автобусные



КУПИ ОНЛАЙН

Забронировать билеты: ☎ +7 904-629-95-90 ☎ +7 908-440-47-44

 Корабельная набережная, ПРИЧАЛ 36 (напротив Музея Подводной лодки С-56)