

ЧУДЕСА ПРИМОРЬЯ

ЖУРНАЛ О ТУРИЗМЕ,
ОТДЫХЕ И ПУТЕШЕСТВИЯХ

ОСЕНЬ 2025



VISIT
PRIMORYE

СИМВОЛЫ ВЛАДИВОСТОКА

РУССКИЙ МОСТ

ЖЕМЧУЖИНА ПОБЕРЕЖЬЯ

БУХТА ДУБОВАЯ

ЗАПОВЕДНОЕ ПРИМОРЬЕ

РЕКА МИЛОГРАДОВКА



СИХОТЭ-АЛИНЬ
КРАЙ ПРИРОДНЫХ ЧУДЕС

ВЕРТОЛЁТНЫЕ ПРОГУЛКИ НАД ВЛАДИВОСТОКОМ И ОСТРОВАМИ

РЕКЛАМА



**Vladivostok
Helicopters**

Романтические полёты, обзорные экскурсии, сертификаты.
Золотой мост, Русский, Шкота, Попова, Рейнеке — с высоты птичьего полета.

+7 (924) 000-88-55

www.vladivostokhelicopters.com



ОФОРМИ КАРТУ ГОСТЯ ПРИМОРСКОГО КРАЯ

ПЛАСТИКОВУЮ В
ТУРИСТСКО-
ИНФОРМАЦИОННОМ
ЦЕНТРЕ ИЛИ
ЭЛЕКТРОННУЮ
В ТЕЛЕФОН
НА САЙТЕ
VISIT-PRIMORYE.RU



Владивосток, Морской вокзал
Нижнепортовая, 1

Владивосток, магазин "Владgiftс"
Корабельная набережная, 1а

Артём, Аэропорт
Владимира Сайбея, 45

Владивосток
площадь Адмирала Фокина



+7 (423) 240-71-21
info@visit-primorye.ru



СОДЕРЖАНИЕ

4

СИМВОЛЫ ВЛАДИВОСТОКА

Русский рекордсмен

Мост с 2000-рублевой купюры

1 2

ГОСТЬ НОМЕРА

Светлана Сутырина

«Охрана природы способствует экономическому развитию региона»

2 2

СОБЫТИЕ

Национальный центр «Россия»

Знакомство с Приморьем начинается здесь

2 4

ВЕЛИКОЛЕПНАЯ СЕМЕРКА. ГОРЫ

Горы зовут

Семь вершин для осеннего похода

3 8

ИСТОРИЯ В КАМНЕ

Морской штаб, крайком, банк

История одного здания

4 8

ЗАПОВЕДНОЕ ПРИМОРЬЕ

Самая красивая река Приморья

Поездка на Милоградовку

5 6

ЮБИЛЕЙ

Наука на краю страны

55 лет ДВО РАН



ЧУДЕСА ПРИМОРЬЯ

ЖУРНАЛ О ТУРИЗМЕ,
ОТДЫХЕ И ПУТЕШЕСТВИЯХ

Учредитель и издатель
АНО «Туристско-информационный
центр Приморского края»

Адрес: г. Владивосток,
ул. Нижнепортовая, 1, оф. 129
(Морской вокзал, 1 этаж),
Телефон: (423) 240-71-21, 239-32-32
e-mail: info@visit-primorye.ru
<https://visit-primorye.ru/>

Директор
Ольга Гуревич

Редактор
Евгений Коновалов

Дизайн и верстка
Алена Бургасова

Над материалами номера
работали:

Антон Балашов, Максим Барыленко,
Анна Бондаренко, Евгения Безуглая,
Виталий Берков, Максим Болдырев,
Павел Ванифатов, Илья Владыко,
Евгений Коновалов, Ольга Кускова,
Кирилл Луговой, Елена Мингалева,
Андрей Савин, Юрий Смитюк, Евгений
Талов

Фото на обложке
Виталий Берков

Корректурa
Марина Асташкина

Реклама
Ольга Кускова

Полная или частичная перепечатка
либо иное использование материалов,
опубликованных в настоящем издании,
без письменного разрешения издателя
не допускается. За содержание
рекламных материалов редакция
ответственности не несет.

Тираж 999 экз.
Распространяется бесплатно

Отпечатано в типографии ПСП
Адрес: Россия, г. Владивосток,
ул. Русская, 65к, строение 1
Телефон: (423) 234 59-01, 234 59-11
e-mail: office@psp95.ru
Сайт: psp95.ru

- 6 4 **ГОРОДСКОЙ МАРШРУТ**
От слободки до слободки
Прогулка по Офицерской, Экипажной
и Матросской слободкам
- 7 2 **КИНОТУР**
Жаркое кинолето
В Приморье снимают новый фильм
- 8 0 **ЖЕМЧУЖИНА ПОБЕРЕЖЬЯ**
Бухта Дубовая
Увидеть рассвет и не умереть
- 8 6 **БИЗНЕС**
Дальневосточный гектар на службе туризма
Семь интересных проектов
- 9 6 **ВЕЛИКОЛЕПНАЯ СЕМЕРКА. ВОДОПАДЫ**
Симфония падающей воды
Семь самых доступных водопадов Приморья
- 10 8 **НА ЗАМЕТКУ**
Осень 2025
Календарь событий



Семь самых доступных
водопадов Приморья

9 6

СИМВОЛЫ ВЛАДИВОСТОКА

РУССКИЙ РЕКОРДСМЕН

ТЕКСТ: Евгений Коновалов

ФОТО: Виталий Берков, Андрей Савин, Юрий Смитюк





ЛЕТОМ 2012 ГОДА БЫЛ ОТКРЫТ РУССКИЙ
МОСТ. ОН НЕ ПРОСТО СОЕДИНИЛ БЕРЕГА
МАТЕРИКА И ОСТРОВА – ОН ОТКРЫЛ
НОВЫЕ ГОРИЗОНТЫ И ИЗМЕНИЛ
ЖИЗНЬ ВЛАДИВОСТОКА. ДАЖЕ
СЕЙЧАС, СПУСТЯ 13 ЛЕТ, РУССКИЙ
МОСТ ОСТАЕТСЯ НАСТОЯЩИМ
ПАМЯТНИКОМ ИНЖЕНЕРНОЙ
МЫСЛИ И ЧЕЛОВЕЧЕСКОГО ТРУДА.
МЫ СОБРАЛИ ИНТЕРЕСНЫЕ
ФАКТЫ О МОСТЕ, СТАВШЕМ
СИМВОЛОМ ВЛАДИВОСТОКА
И ПРИМОРЬЯ.



Вопрос о строительстве моста на остров Русский был поднят еще в первой половине XX века. Первый проект был выполнен в 1939 году, второй – в 1960-е годы. Ни тот, ни другой проект так и не был реализован.



Только проектирование моста на остров Русский обошлось в 643 млн. рублей. Было рассмотрено более 10 различных вариантов мостового перехода, среди которых были проекты как вантовых, так и висячих мостов.

Строительство уникального сооружения было начато 3 сентября 2008 года в рамках программы подготовки Владивостока к проведению саммита АТЭС в 2012 году. Сдача объекта состоялась 31 марта 2012 года, а открытие состоялось 1 августа 2012 года. Строительство уникального сооружения заняло 43 месяца и обошлось почти в 34 млрд. рублей.

Мост на остров Русский сразу попал в список рекорсменов среди вантовых мостов мира. Центральный пролет нашего моста составляет 1104 м. До этого пальма первенства принадлежала китайскому мосту Сутун (Sutong) с длиной пролета 1088 м. Также Русский мост входит в ТОП-5 мостов по высоте пилонов и длине вант.



СИМВОЛЫ ВЛАДИВОСТОКА

Ванты моста окрашены в белый, синий и красный цвета, что символизирует российский триколор.





По мосту каждый день проезжает порядка 15 тысяч автомобилей. Из города едут в кампус ДВФУ, в Приморский океанариум, на пляжи и в гости к жителям острова.



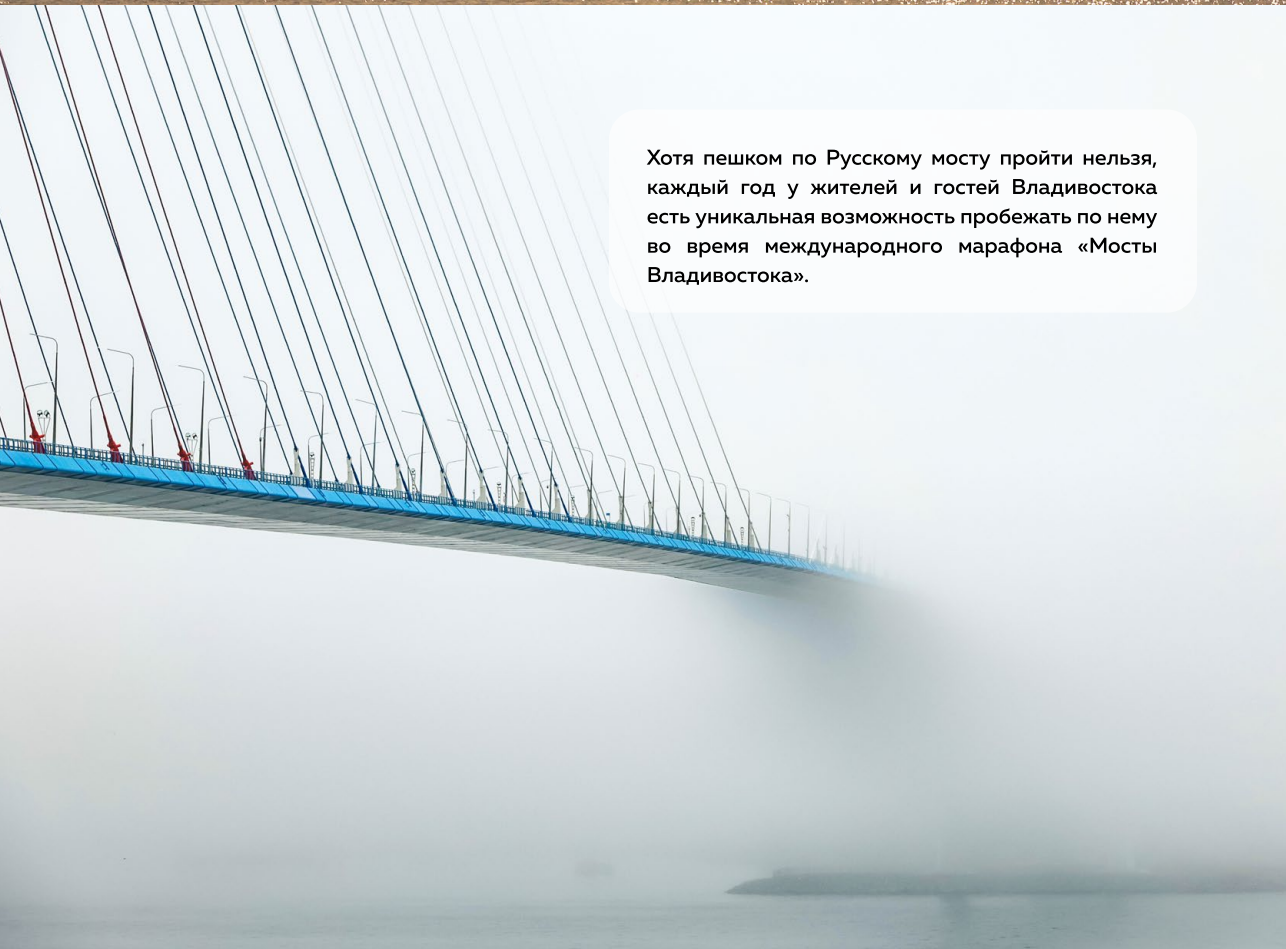
При строительстве Русского моста впервые в России была применена технология бурения скважин в открытом море. Также, чтобы построить один из пилонов, строителям пришлось создать искусственный полуостров.

СИМВОЛЫ ВЛАДИВОСТОКА

В 2017 году в денежном обороте страны появилась купюра номиналом 2000 рублей с изображением Русского моста.



Хотя пешком по Русскому мосту пройти нельзя, каждый год у жителей и гостей Владивостока есть уникальная возможность пробежать по нему во время международного марафона «Мосты Владивостока».



Характеристики моста:

Схема моста:

60+72+3x84+1104+3x84+72+60 м

Общая длина моста — **1885,53 м**

Общая протяженность
с эстакадами — **3100 м**

Количество пилонов — **2**

Количество вант — **168 шт.**



Высота пилонов —
320,9 м

Длина центрального руслового
пролета — **1104 м**

Подмостовой габарит — **70 м**

Ширина моста — **29,5 м**

Ширина проезжей части — **23,8 м**

Число полос движения — **4**
(2 в каждую сторону)

Самая короткая вант —
181,32 м

Самая длинная вант — **578,08 м**

СВЕТЛАНА СУТЫРИНА:

**«ОХРАНА ПРИРОДЫ НЕ МЕШАЕТ,
А ТОЛЬКО СПОСОБСТВУЕТ
ЭКОНОМИЧЕСКОМУ РАЗВИТИЮ
РЕГИОНА»**

ТЕКСТ: Ольга Кускова

ФОТО предоставлены Сихотэ-Алинским
биосферным заповедником

ЕСТЬ В ПРИМОРЬЕ ВОЛШЕБНАЯ СТРАНА. ЗДЕСЬ ЛЕСА ДО ГОРИЗОНТА, КЕДРЫ ДО НЕБА, ТИШИНУ РАЗРЕЗАЕТ ТРУБНЫЙ ГЛАС ИЗЮБРЯ, И НЕСЛЫШНО БРОДИТ ХОЗЯИН ТАЙГИ - АМУРСКИЙ ТИГР. ЗДЕСЬ ВОЛНЫ ЛИБО С БАРХАТНЫМ ШЕПОТОМ, ЛИБО С ГРОМКИМ РЕВОМ НАКАТЫВАЮТ НА БЕРЕГ, А ЛАРГИ УЛЫБАЮТСЯ ПРЯМО В ЛИЦО. И ИМЯ ЭТОМУ СКАЗОЧНОМУ МЕСТУ - СИХОТЭ-АЛИНЬ. О ЖИЗНИ КРУПНЕЙШЕГО В ПРИМОРЬЕ ЗАПОВЕДНИКА - СИХОТЭ-АЛИНСКОГО, ОТМЕТИВШЕГО В ЭТОМ ГОДУ СВОЕ 90-ЛЕТИЕ, МЫ ПОГОВОРИЛИ С ЕГО ДИРЕКТОРОМ СВЕТЛАНой СУТЫРИНОЙ.



- Сихотэ-Алинский заповедник - это больше про науку или про туризм? И может ли у заповедной территории одно существовать без другого?

- Вообще, заповедник — это не про науку и не про туризм. Заповедник — это про сохранение, а наука и туризм для нас — это инструменты охраны природы. Заповедная наука - это не просто наука, когда пишутся статьи, монографии, которые потом оседают в архиве. Заповедная наука нужна для того, чтобы давать учёным, заповедникам и обществу за пределами тех же ООПТ информацию о природе, те научные данные, которые можно и нужно использовать для охраны отдельных объектов растительного и животного мира, отдельных

краснокнижных животных и растений или для сохранения целых экосистем. Туризм - это тоже наше направление. Но речь не про зарабатывание денег. Для нас туризм — это инструмент вовлечения наших гостей, которые приходят к нам на территорию, в дело охраны природы. Кроме того, туризм на заповедной территории невозможен без привлечения науки, так как, с одной стороны, для подготовки материалов экскурсоводам, для наших буклетов и листовок по экотропам мы используем только выверенную научную информацию. А с другой стороны, наука необходима для постоянного контроля влияния туристической деятельности на природные экосистемы с тем, чтобы в случае подозрения на возможные негативные воздействия



принимать превентивные меры. Это необходимые условия экологического туризма: минимальное и контролируемое воздействие на дикую природу. Поэтому здесь нельзя говорить только про туризм или только про науку. Заповедник – это единение туризма и науки для сохранения уникальной территории.

– Как выглядит изнутри обычный день из жизни заповедника?

– Каждый день начинается одинаково – все сотрудники, а это инспектора, научные сотрудники, собираются в центральной усадьбе, что в поселке Терней. Каждое утро – это суета, разговоры, планы: кто и куда едет, какой вид транспорта будет задействован, какие протяженности маршрутов и т.д. В распоряжении отдела охраны для патрулирования границы вокруг заповедника используем автомобили, для передвижения по лесным тропам и дорогам внутри заповедника - квадроциклы летом и снегоходы зимой. Для патрулирования акватории у нас есть катер. Ну и кроме транспорта, конечно же, инспектора много ходят. Пешие маршруты составляют порой по 20-25 км. И это с рюкзаком. Инспектора разъезжаются, а в кабинетах остаются те научные сотрудники, у которых есть камеральная, бумажная работа, обработка данных, собранных в «полях». Инспектора редко задерживаются в кабинетах, они почти всегда на территории.

– У заповедника огромная территория. Как удается охватить все уголки? Сколько человек работает на охране природы? Какое

техническое оборудование им в помощь для контроля за ситуацией?

– Территория, действительно, большая. На сегодняшний день это крупнейший тигриный заповедник в России площадью 4016 кв. км, включая 29 кв. км акватории Японского моря. У нас в отделе охраны работают 15 человек и две оперативные группы. Конечно, это немного, учитывая большую территорию заповедника. Но наши инспектора активно и регулярно патрулируют его границы. И этот контроль режима заповедника и режима охранной зоны, которая окружает заповедник по всему периметру, гарантирует, что нарушений нет. Конечно, отдаленность нашей территории от крупных населенных пунктов, ее труднодоступность играют нам на руку. Мало кто рискнет добираться к нам по сложным дорогам. Что касается местных жителей, то охотников среди них все меньше и меньше, и все больше тех, кто понимает необратимость наказания за нарушение заповедного режима. Конечно, мы ощущаем дефицит инспекторов. Но работающие в отделе охраны – настоящие специалисты и профессионалы. Мы их ценим и очень им признательны за работу по сохранению природы нашего края.

– Понимает ли население всю ценность сохранения природы? Есть ли браконьеры? Как реализуете на практике экологическое просвещение?

– Местные жители понимают важность и ценность заповедника, осознают, что заповедник для них - это гордость. И с каждым годом это убеждение растет. Встречая своих гостей, они всем на-

стоятельно рекомендуют посетить наш музей, пройти по экотропам. И гордо говорят «наш заповедник», тем самым подчеркивая свою причастность. И это не может не радовать.

Конечно, есть мечтающие о свободных пеших прогулках и пляжном отдыхе на берегу Японского моря, любители рыбалки, сбора грибов и ягод, но они прекрасно осведомлены о границах заповедника и стараются не нарушать их, ибо понимают все последствия таких поступков. Что касается нелегальной охоты, то такие случаи, к сожалению, бывают. Но они не на территории заповедника, а в охранной зоне. Все это фиксируется и передается в правоохранительные органы.

И задача гидов на маршруте заключается в том, чтобы рассказать о важности заповедника и заповедной системы, уникальности нашей природы. То есть каждая экскурсия для нас – это тоже экологическое просвещение. И чтобы понять эффективность всей работы в этом направлении, мы проводим социологические опросы. Это позволяет определить эффект от природоохранной туристической деятельности: после прохождения маршрутов наши гости осознают важность и необходимость присутствия заповедника в нашей с вами жизни. И это позволяет сделать вывод: в своей работе мы движемся в правильном направлении.



Экопросвещение – это работа одного из наших подразделений. Есть стандартные методы работы, в том числе различные экологические акции, праздники, лекции, мероприятия для детей школьного и дошкольного возраста. Часто используем возможности нашего музея природы, приглашаем гостей, которые могут рассказать о своей исследовательской работе, творческих проектах. При проведении мероприятий стараемся активно привлекать и местных жителей.

Не менее важная составляющая в экологическом просвещении – это туризм. И здесь мы из числа сотрудников заповедника и из числа местных жителей обучаем экскурсоводов, чтобы они проводили экскурсии по нашим тропам. Замечу, что посещение всех маршрутов по заповеднику про-

– Как складываются отношения с представителями туротрасли Приморья?

У нас есть пул туркомпаний, с которыми мы уже не первый год активно и успешно сотрудничаем. В первую очередь, это «Пять звезд» и «Фори Тур». Есть и другие фирмы, которые привозят к нам туристов. Выстроен продуктивный диалог с региональным Туристско-информационным центром – здесь всегда находим поддержку в наших проектах. Яркий тому пример: совсем недавно при поддержке Фонда президентских грантов мы реализовали проект по организации «Школы сельского гостеприимства». ТИЦ Приморья оказал содействие в привлечении представителей турбизнеса и сферы гостеприимства регионального и федерального уровней, выступивших экспертами

на встрече с нашими местными жителями. Сегодня в Тернее достаточно активных и инициативных, которые хотят развивать туризм, встречать гостей, создавать комфортные условия для знакомства с районом и заповедными территориями. И приморские туроператоры всегда с готовностью отзываются на наши предложения – встретиться и обсудить новинки сезона, новые проекты, актуальные вопросы, что в итоге положительно сказывается на развитии туризма.

– Как заповедник сотрудничает с волонтерами?

– Наши волонтерские программы активно работают четвёртый год. В начале года мы объявляем набор волонтеров по тем направлениям, которые актуальны для заповедника на текущий год. Наши стандартные направления: помощь научным сотрудникам, помощь в установке и проверке фотоловушек, которые устанавливаем, в первую очередь, для учета тигра. Весной приехавшие волонтеры помогали орнитологу проводить учёты водоплавающих птиц на пролёте. В августе новая команда волонтеров примет участие в кольцевании и учете пернатых.

Популярностью пользуется волонтерство в направлении экопросвещения. К нам приезжает очень много творческих людей, которые готовы проводить мастер-классы для местных жителей, для гостей заповедника, и для нас это направление очень ценно. Кто-то здорово рисует в каких-то необычных техниках, а кто-то может организовывать квесты на территории Центральной усадьбы.

Еще мы ежегодно набираем волонтеров для оказания помощи при выполнении каких-то несложных хозработ, на которые не всегда хватает времени, например прополка клумб или обрезка кустов на территории Центральной усадьбы, прием гостей на кордоне Благодатное. Кого-то, наверное, удивляет, что люди едут так далеко и за свой счет. Но, как показывает практика, спрос на такую помощь заповеднику очень большой. И как только объявляем набор, то к нам стремятся из разных уголков России. Как сказала одна из участниц волонтерской команды: «Можно приехать в заповедник в качестве туриста и просто погулять по тропам. Но чтобы понять и прочувствовать заповедник, то лучше приехать волонтером и принести пользу. Тогда ты увидишь жизнь заповедника изнутри».

Несмотря на то, что набираем волонтеров по определенным направлениям, мы можем найти применение вашим талантам. Если отлично владеете английским языком, то возможен перевод текстов. Увлечение компьютерной графикой может оказаться полезным в подготовке презентационных материалов. Кстати, в ряде случаев даже нет необходимости приезжать в заповедник. Например, в этом году мы искали волонтеров среди москвичей – необходимо было оцифровать конкретные документы, касающиеся научных исследований по тигру. И отклик оказался внушительным. Главное, что у людей есть бескорыстное желание помогать. И мы очень благодарны всем, кто откликается на наши просьбы и участвует в наших проектах.





**- Заповедник пять лет назад - и сейчас.
Какие произошли изменения?**

- Нам есть чем гордиться. За последние 5 лет у нас появилось три крупных и очень важных для нас объекта инфраструктуры: шестиквартирный жилой дом для сотрудников, обновлённый современный музей и обновленный кордон «Благодатное». Каждый из этих объектов открывает новые возможности. Наличие жилья позволяет решать кадровые вопросы и привлекать сотрудников из других населённых пунктов. Когда все упирается в бытовые вопросы, типа растопки печки или воды из колодца, не так-то легко найти людей. Теперь наши приезжие сотрудники живут в квартирах со всеми удобствами.

Музей для нас – это площадка для взаимодействия с гостями и местным сообществом. Важны не только современные экспозиции, обустроенные по последнему слову компьютерных технологий, но и возможность проводить мероприятия. И очень приятно видеть удивление и восторг в глазах наших гостей, которые впервые приходят в музей. И почти у всех звучит фраза: «Мы и не подозревали, что так далеко от больших городов есть такой современный классный музей». И благодаря таким эмоциям мы понимаем, что все наши дела, усилия, идеи, проекты - это не зря. Обновление кордона «Благодатное», а там теперь есть комфортные душ

и туалет, позволило нам расширить границы туристического сезона и принимать гостей круглый год. И теперь мы можем предлагать услуги на более высоком уровне, не только принимая туристов, но и размещая их. В дополнение, мы получили еще одну отличную площадку для проведения мероприятий.

Еще один значимый этап нашей работы – это запуск на постоянной основе нашего пятидневного маршрута «Тропа Арсеньева». Проект довольно сложный: туристы идут от избушки к избушке, ночуют на территории заповедника, преодолевают хребет Сихотэ-Алинь и проходят по маршруту, которым в 1906 году вместе со своим отрядом и проводником Дерсу Узала шел «Колумб Дальнего Востока» Владимир Арсеньев. Его протяженность почти 70 км. На подготовку тропы для прохождения групп уходит много сил и времени. Но делаем мы это каждый год. И наши затраты оправданы, интерес к этому маршруту большой, число желающих пройти по следам экспедиции Владимира Арсеньева растет год от года. И если в первый год мы набирали две группы, то в прошлом году их уже было три, в нынешнем году – пять.

А еще за последние пять лет в структуре заповедника появился новый отдел, самый молодой и самый малочисленный, но очень нужный. Это отдел развития. Его сотрудники отвечают за взаимодействие с сообществом. Это как наши местные

активисты, туркомпании, так и те, кто находится вдали от нас. В их обязанности входит выпуск нашей «заповедной» газеты, поиск новых партнеров, работа со СМИ, представление заповедника в соцсетях и т.д. Благодаря этому отделу наши отношения с местным сообществом вышли на новый, более высокий уровень. Именно так родилась идея, а впоследствии была реализована, – это «Школа сельского гостеприимства».

Кто-то удивляется, дескать, зачем столько времени и сил вкладывать в учебу местных жителей, объяснять «правила игры» в сфере гостеприимства и работы с туризмом. Но для нас это тоже инструмент охраны природы, способ вовлечения местных жителей в деятельность заповедника.

Чем больше проживающих рядом с заповедной территорией будет понимать, что от этого соседства есть свои бонусы, тем меньше у них будет мыслей и соблазнов для нарушения режима заповедника. Такая деятельность только на первый взгляд не имеет ничего общего с непосредственно охраной природы, но на самом деле это очень важная часть нашей природоохранной деятельности. Более того, такая деятельность определяется нашим статусом Биосферный резерват, так как необходимым условием работы программы «Человек и биосфера», в которую все биосферные резерваты объединены, является поиск и разработка путей гармоничного сосуществования человека и природы, когда охрана природы не мешает, а только способствует экономическому развитию региона.

– Каким был минувший год? Сколько гостей посетило заповедник, какие маршруты

самые популярные у туристов?

– В 2024 году у нас было больше 5 000 посетителей. Учитывая нашу отдаленность, это высокий показатель. За первые 7 месяцев текущего заповедник посетили почти 2 тысячи человек. Но впереди у нас самые «жаркие» туристические месяцы – август, сентябрь. Много заявок у нас и на октябрь – здесь нам в помощь долгая теплая приморская осень.

Самый популярный маршрут среди наших гостей – это мыс Северный. И эти предпочтения туристов остаются неизменными. Экологическая

тропа протяжённостью 4,6 км ведет к обитателям Японского моря – тюленям ларгам. Оборудовали мы ее более 10 лет тому назад. А еще мы открыли для себя новых партнеров, к нам теперь активно при-

езжают гости в рамках йога-туров. Как оказалось, у нас есть общее – и мы, и они про познание, созерцание. В обоих случаях люди понимают ценность природы, ценность взаимодействия природы и человека. И это сотрудничество продолжается.

– Что уже достигнуто в этом году, каковы планы на следующий год? И вообще, о чем мечтается?

– В этом году мы провели семинар для инспекторов Дальнего Востока. Участвовали коллеги из Хабаровского края и Амурской области, из ООПТ Приморья. Это важно, когда у всех нас есть возможность встретиться, обсудить актуальные вопросы, обменяться опытом и знаниями, да и просто пообщаться в неформальной обстановке. Это позволяет сделать заповедную систему действительно единой, действительно целой и действительно систе-





мой. Провели в этом году на обновленном кордоне «Благодатное» тренинг по геоинформационным системам. Возможность проводить образовательные мероприятия не в поселке Терней, а на своей базе — это вызывает настоящий подъем и у организаторов, и у участников. У нас вновь работает студенческий отряд «Тигр», и это уже 12-я смена. Их основная задача - обновление нашей туристической инфраструктуры. Ребята очень увлеченные, энергичные, открытые к новым знаниям. Некоторые уже изъявили желание вернуться к нам в заповедник для дальнейшей работы.

Что касается дальнейших планов, то ждем экспедицию Фёдора Конюхова в рамках его проекта по организации серии маршрутов по следам Арсеньева. И один из этапов этой экспедиции как раз пройдет по территории Сихотэ-Алинского заповедника.

В этом году начинаются работы по строительству ЛЭП, она соединит поселки Пластун и Терней. Часть линии пройдет через нашу территорию. Верим, что и здесь у нас появятся новые возможности. Пока Терней «живет» на дизелях, а это не очень надежно и слишком затратно. Но после строительства ЛЭП электричество станет доступным и

для жителей, и для заповедника. Благодаря этому проекту несколько наших объектов, в том числе и кордон «Благодатное», будут подключены к централизованной электросети. Это создаст новые возможности в плане приема гостей и при проведении мероприятий. Сейчас же мы пока пользуемся солнечными панелями, что не всегда надежно. Строительные работы пройдут вдоль существующей трассы, проходящей по нашей территории. Это позволит минимизировать негативное воздействие на экосистему.

Если говорить о мечтах, то хочется привлечь как можно больше сотрудников в заповедник, и в

первую очередь в отдел охраны. Нам надо увеличить штат инспекторов, а чтобы это осуществить, необходимо увеличить зарплату. Так что самая заветная мечта, чтобы работа не только в Сихотэ-А-

линском заповеднике, а в любом другом была престижной, чтобы труд оплачивался достойно. Работа инспекторов, и научных сотрудников - это тяжелый труд, ведь это работа на территории, это физические усилия. И хорошая оплата такого труда — само собой разумеющееся. Однако здесь мы напрямую зависим от решений по финансированию от Министерства природных ресурсов России, ко-

НАУКА И ТУРИЗМ ДЛЯ НАС - ЭТО ИНСТРУМЕНТЫ ОХРАНЫ ПРИРОДЫ

торое управляет всеми заповедниками и нацпарками у нас в стране. Пока мы еще не достигли этого, но работаем в этом направлении. И очень хочется, чтобы наши мечты стали реальностью.

- Проходят ли на территории заповедника какие-то общественные мероприятия?

- Конечно, у нас есть свои праздники, свои событийные мероприятия. В этом перечне - День открытых дверей на кордоне «Благодатное». Традиционно мы проводим его в конце июля, приурочив к международному Дню тигра. Праздник всегда вызывает большой интерес у местных жителей, у тех, кто живет в соседних населенных пунктах, у гостей из Дальнегорска, Кавалерово. Они готовы преодолеть более сотни километров, чтобы посетить это мероприятие. В прошлом году его участниками стало более 300 человек. Отмечаем и свой, местный День тигра. Мероприятие проходит в посёлке Терней, но заповедник выступает основным организатором. Так что можем смело говорить, что это тоже одно из наших общественных мероприятий.

- Директор заповедника – это непростой труд и большое хозяйство. Ведь в подчинении не только люди, но еще и природа. Сошлись все ожидания? Всегда хотелось быть на одной волне с природой?

- Директор для меня это не про власть, это про ответственность за территорию, за людей, за всё, что происходит здесь. И это ответственность не только по закону и в силу должностных инструкций, но и ответственность перед самой собой. Поэтому хочется сделать максимум важного, нужного и полезного как для территории, которая для меня ценна и дорога, так и для людей, которые здесь работают. Очень переживаю, когда не все получается, хотя и понимаю, что от меня не все зависит. Самое сложное, на мой взгляд, это решать вопросы взаимоотношения между людьми. Ведь работа в коллективе предполагает не только постановку задач сотрудникам. Люди — это всегда диалог, взаимодействие. И порой приходится выступать в роли третейского судьи, регулируя какие-то споры и разногласия. А это всегда требует много временных и моральных усилий. Иногда ловлю себя на мысли, что когда не было компьютеров, электронной почты, было гораздо интереснее. А сейчас большой вал писем и поручения от разных инстанций, и их число только растёт. И жить в этом бешеном ритме не так-то легко и просто, особенно когда на календаре горячий сезон. Но зато когда удастся вырваться на территорию, то понимаешь, ради чего вся эта бесконечная переписка, постоянные запросы, справки, отчеты. И это действительно придает уверенности, и ты стараешься приложить максимум усилий, чтобы принести заповеднику пользу.





проживают в нацпарке «Земля леопарда». Помимо леопарда, эта территория стала домом для уссурийского тигра, рыси и дальневосточного лесного котика.

345 маралов обитает на марало-водческой ферме «Заповедная долина» Лазовского района. Сытые и ухоженные, они не отказываются от лакомства из рук человека.

7100 человек из **75** стран стали в 2024 году участниками Восточного экономического форума, который каждую осень вот уже в течение десяти лет проходит во Владивостоке.

485 метров – протяженность экологической тропы «Кравцовские водопады», одного из популярных памятников природы Приморья. Осенью это место поражает обилием красок.

143 363 728 км пролетели приморцы в 2024 году, отправляясь в путешествия, к друзьям и в командировки. Это примерно 200 раз до Луны и обратно.



9 метров — такова высота центральной фигуры знаменосца на постаменте памятника «Борцам за власть Советов на Дальнем Востоке». У каждого туриста есть фотография на фоне этого символа города.



17
образов

представителей Миллионки – домохозяйка, башмачник, носильщик, водонос, китайцы, корейцы, японцы, моряки и военные и даже сам местный «король» - изображены на одноименном мурале, одном из самых ярких фасадов этого городского квартала.

100 метров – такой длины могут достигать в Уссурийской тайге лианы актинидии острой, поднимаясь в кроны деревьев на высоту до 25 м.

59 стран посетили жители Приморья в 2024 году во время путешествий и деловых поездок.

1332,6 метра над уровнем моря – высота горы Ливадийская, которую приморцы именуют Пиданом. В переводе с чжурчжэнского, это «Камни, насыпанные богом». Об этом месте сложено много легенд, например, о летающем человеке, целебном источнике и теле некоего божества.

7 часов – разница между Владивостоком и Москвой. В столице жители еще только собираются спать, а приморцы живут уже в новом дне.

1 209 672 транспортных средств зарегистрировано в Приморском крае.



33 000 человек

посетили музей «Владхлеба» за 18 лет его работы. Здесь можно узнать, как готовили хлеб в тяжелое военное время, когда во Владивостоке появился первый настоящий круассан и как родился «Подольский».



Национальный центр «Россия» во Владивостоке: знакомство с Приморьем начинается здесь

ТЕКСТ: Елена Мингалёва

С начала сентября в самом центре Владивостока на улице Батарейной, 4, встречает гостей филиал Национального центра «Россия» — пространство, где можно за один день пройтись по горным тропам, погрузиться в глубины Японского моря, встретиться с амурским тигром и заглянуть в будущее.

Первое, что видят посетители, — просторный вестибюль с историческим хронологическим панно. Здесь же — уютное кафе для тех, кто хочет попробовать Приморье на вкус. Блюда дальневосточной кухни дополняют знакомство с регионом. Но это лишь первый шаг перед настоящим путешествием.

Экспозиция центра — словно большая интерактивная карта Приморья. Одним движением руки вы можете «подсветить» на макете парк в Артеме или горнолыжный курорт в Арсеньеве, увидеть будущее Владивостока или прогуляться по заповедникам и национальным паркам края — от Лазовского до «Земли леопарда».

Есть здесь и маяк с панорамами затейливых приморских бухт. А если зайти в батискаф, то через иллюминаторы откроется подводный мир Японского моря: ларги, косатки, трепанги и осьминоги. Для любителей морских приключений есть штурвал

«Грани Приморья» кубы-экспонаты вращаются, открывая то пляжи, то минералы, то редких животных. Можно даже «посадить» кедр или маньчжурский орех и узнать о местных растениях. А еще можно встретить амурского тигра или дальневосточного леопарда в иммерсивном коридоре, посвященном уникальной приморской фауне.

Любители гор оценят оживающие в проекциях вершины Пидана, Обзорной и Чандалаза. А те, кто увлечен технологиями, смогут рассмотреть разработки дальневосточных ученых: от робототехники до океанологии.

Второй этаж — это окно Приморья в мир. Здесь «Ворота в Азию» открывают логистические маршруты, а интерактивные контейнеры рассказывают о портах и промышленности. Далее можно изучить характеристики ледокола

катера и виртуальный маршрут по живописным заливам.

Сухопутные открытия не менее яркие. «Тропа удэге» познакомит с культурой представителей малочисленных коренных народов и с историей легендарного исследователя Владимира Арсеньева. В зоне



СОБЫТИЕ





«Лидер» или «полетать» на вертолете, познакомиться с рыбной отраслью и агропромышленным комплексом края. Есть и культурный блок — с театрами, фестивалями, музеями и галереями.

Завершает путешествие панорама Владивостока будущего: нарисованный вами летательный аппарат или необычный дом появится прямо на экране, в цифровом городе мечты.

После такой прогулки приятно заглянуть в универсам Национального центра. Торговое пространство заинтересует как местных жителей, так и туристов — каждый сможет открыть для себя уникальные локальные и российские бренды и приобрести качественные товары.

Жаждающим новых знаний будет интересно



посетить одно из многочисленных мероприятий комплекса: мастер-классы, семинары, тренинги и многое другое.

И, конечно, Приморье — это не только интерактивные экраны. Это настоящий вкус морского гребешка и свежего краба, аромат таежных трав и орехов, прогулки по берегу и, если повезет, встреча с морскими котиками или стайей чаек на фоне заката. Приморский филиал Национального центра «Россия» лишь задает направление — остальное каждый может увидеть своими глазами.





Живописные маршруты,
которых нет
в путеводителях

РЕКЛАМА

Экскурсии для всех уровней подготовки

Современная техника
Сопровождение опытных
инструкторов



Полная экипировка

Душ и зона отдыха
Удобное расположение
базы в черте города

8 (908) 992 59 59

PROHVAT-DV.RU

PROXBAT

8 (908) 992 59 59

**ТУРЫ И ЭКСКУРСИИ ПО ЖИВОПИСНЫМ МЕСТАМ
НА КВАДРОЦИКЛАХ И МОТОЦИКЛАХ!**

РЕКЛАМА



ВИЗИТНАЯ КАРТОЧКА ПРИМОРЬЯ
В СФЕРЕ АКТИВНОГО ОТДЫХА

📍 МОТО.PROHVAT
📍 Г. ВЛАДИВОСТОК, УЛ. ПРОСЁЛОЧНАЯ, 5А

ВЕЛИКОЛЕПНАЯ СЕМЕРКА. ГОРЫ

Горы зовут

ТЕКСТ: Виталий Берков


ФОТО: Виталий Берков, Максим Болдырев

Золотая пора, бабье лето – какими только эпитетами не наградили нашу осень. И ведь это действительно заслужено! Наступило время самого комфортного отдыха на природе, когда летняя духота и высокая влажность ушли, а погода стабилизировалась. Появился приятный ветерок, исчезла мошка, сильно достающая летом, а ряды комаров изрядно поредел.




Пора отправляться в горы, за новыми вершинами и яркими впечатлениями, по пути любуясь разноцветными листьями клёнов, бересклета и дуба. В это время воздух в горах наполнен свежестью и чистотой, а видимость - до самого горизонта. И если у вас хватит смелости остаться с ночёвкой прямо на вершине, то возможно, вам повезёт увидеть звёздное небо во всей его красе. Когда Млечный Путь коромыслом раскинулся от одного края до другого, а звёзды настолько яркие и большие, что кажется до них можно дотянуться рукой.

А ещё не нужно забывать про осенние дары природы в виде ягод и разнообразных съедобных плодов, когда верхушки гор покрываются бруснично-голубичными полянами, надолго задерживающими тех, кто попал в их объятия. Рябина, шиповник, лещина, кедровые орехи, актинидия (кишмиш), виноград и шикша. Особенно бросается в глаза арктоус альпийский, чьи листья после первых заморозков окрашивают всё вокруг в красный цвет, который эффектно смотрится на снимках на фоне голубого неба.



Гора Ольховая (Китайская)

Одна из вершин Алексеевского хребта высотой 1669 метров над уровнем моря, без которой сложно представить хоть один топ гор, обязательных к посещению в Приморье. И всё благодаря двум уникальным для нашего края озёрам, расположенным прямо на плато практически у вершины – Большому и Малому Алексеевскому.





Гора Облачная

Одна из самых высоких вершин Приморского края, уступающая только горе Аник. Её высота 1854 метра над уровнем моря. Находится в Чугуевском районе и входит в состав национального парка «Зов тигра». На плато перед вершиной осенью всё покрывает ковер из брусники и голубики, также можно встретить шишшу (водянику).



Гора Курортная

Эта гора высотой 1621 метр над уровнем моря находится в Тернейском районе, недалеко от водопада Большой Амгинский (Чёрный шаман) и тёплого радонового источника Святой Елены (Кхуцин). Со склонов его хребта берёт начало мифический водопад Красный кит, открытый Вячеславом Китаевым, якобы самый высокий в России.



Гора Сестра

Горная вершина высотой 1671 метр над уровнем моря, находящаяся на территории национального парка «Зов тигра» на границе Лазовского и Чугуевского районов. Примечательна множеством скальных останцев причудливой формы и различной высоты, которые находятся на вершине-спутнике горе Камень-Брат, в простонародье - Зубы Дракона.





Гора Скалистая (Читинза)

Эта гора высотой 1239 метров расположена в Партизанском районе Приморского края. У её подножья находится несколько живописных водопадов – Ворошиловские и Берендей, которые обязательны к посещению именно в осенний период.



Гора Снежная

Находится на границе Чугуевского и Ольгинского районов. Высота - 1682 метра над уровнем моря. Её склоны – одно из немногих лавиноопасных мест в Приморском крае. Там же находится один из истоков реки Уссури. А осенью на склонах Снежной можно встретить жёлтые лиственницы и красно-бордовые поляны арктоуса.



Скальный комплекс «Маяк Бенеvского»

Это хребет, украшенный множеством живописных скал-останцев высотой от 4 до 20 метров, и тянущийся к вершине горы Бенеvская высотой 857 метра. И всё это в окружении ярких клёнов и охристо-жёлтых листьев дуба монгольского.





ВСТРЕЧА С МОРСКИМИ КОТИКАМИ

НЕЗАБЫВАЕМОЕ ПРИКЛЮЧЕНИЕ ВО ВЛАДИВОСТОКЕ

Приморский край, помимо прочих своих достоинств, славится ещё и как самый кошачий регион России.

Именно в Приморье обитает сразу 4 вида диких кошек: амурский тигр, дальневосточная рысь, дальневосточный лесной кот и редчайший дальневосточный леопард.

Кроме сухопутных пятнисто-полосатых больших котов, в естественной среде обитания можно встретить и морских млекопитающих, которых в народе принято называть котиками:

- ◆ Тюлень ларга – те самые морские котики
- ◆ Сивуч — морской лев



Ларга

Вид тюленя, то ли кот, то ли кит, в виде мохнатой подводной лодки, длиной около 1,5 метров с пятнышками и круглыми глазками. Задние лапы ларги можно считать винтом. Они обеспечивают движение вперёд, а передние служат рулём.

Именно ларгу можно встретить на острове Русский и Токаревской кошке во Владивостоке, а также увидеть во время катерных экскурсий по акватории залива Петра Великого.

Острова Римского-Корсакова - основное лежбище ларг в Приморье, они находятся там круглый год.

Остров Большой Пелис можно считать их родильным домом. Средний размер детёныша при рождении около 100 см, вес 12 кг. Чуть больше месяца самки кормят своих малышей (щенков), после чего юные тюлени начинают самостоятельную жизнь.

Сивуч

Большие 3-метровые рыжие тюлени. Их называют морскими львами из-за гривы – жёсткого меха, который покрывает шею и грудь самца. К тому же рычат они не хуже настоящего африканского льва.

При рождении морской львёнок весит около 20 кг, в то время как вес его взрослой мамы может быть и 300 кг, самцы же могут достигать рекордного веса в 1 тонну. Несмотря на свои внушительные габариты, сивучи очень ловкие пловцы.

Взрослые ларги и сивучи чувствуют себя хозяевами моря, они достаточно общительны и встречаются большими группами на пляжах или лежбищах.

Туристы часто отмечают, что ларги более элегантные, воспитанные и деликатные, сивучи же с характером. На камнях, где живут морские львы, кипят нешуточные страсти. Вы можете стать свидетелями семейного конфликта или дружеской потасовки. Они бурно выясняют отношения, громко спорят и рычат на глазах у изумлённой публики, а иногда даже устраивают целое шоу в погоне за добычей.

Насладиться общением с морскими котиками можно в рамках однодневной морской экскурсии из Владивостока к островам Аскольд, Путятина, Шкота, Верховского, Фуругельма или полуостровам Гамова, Брюса и Краббе.



**Команда путешествий
«Движение»**

Расписание экскурсий
смотрите на сайте:

GOPRIM.INFO

**+7 (924) 135-03-06
+7 (950) 289-63-68**

Морской штаб, крайком, банк...

Текст: Максим Барыленко

Фото: Антон Балашов

Среди всех зданий Владивостока дом в районе остановки «Лазо» (Светланская, 47) точно никогда не затеряется и будет всегда привлекать к себе внимание. Взгляду прохожего есть за что зацепиться – это и необычно расположенный главный вход на углу Светланской и Петра Великого, и внушительный по меркам исторического центра размер, и помпезный декор – колоннада коринфского ордера, несколько рядов карнизов, лоджия с арочным порталом на главном входе, аттиковый этаж. А если зайти внутрь, то можно убедиться, что по большей части бережно сохранена и планировка помещений, и внутреннее старинное убранство – это редкость и большая удача для ценителей старинной архитектуры. Не менее интересна и история этого здания: за более чем сто лет оно успело побывать Морским штабом и крайком КПСС (центр исполнительной власти в Приморье тех лет). Уже в новой России дом, к счастью, не зачах – в 1994 году в нём после большого ремонта разместился банк «Приморье».







Времена старинные

Земельный участок, на котором находится здание, впервые был нанесён на городской план в 1867-1868 годах Марцеллием Любенским, он входил в состав квартала № 2 первой городской части и имел №11. Тогда же этот участок был передан начальником поста Владивосток в пользование британскому подданному Георгу Демби. Другой известный дом, перешедший незадолго до революции его сыну Альфреду, сейчас известен как музей современного искусства «Артэтаж» (Океанский проспект, 9). Однако всего через пару лет после получения участок № 11 был выкуплен у Демби Морским министерством.


В земле ведомство нуждалось – в 1871 году Владивосток «ввиду естественных выгод Владивостокской бухты», был объявлен главным портом России на Тихом океане и базой военного флота. К 1873 году сюда перевезли штаб главного командира портов Восточного океана, оборудование механического завода, учебные и административные учреждения. В числе прочих во Владивосток переехало «учреждённое в 1862 году по ходатайству военного губернатора Приморской

области в городе Николаевске-на-Амуре женское училище для девиц всех сословий, которое с самого своего учреждения помещалось в одном из домов Морского ведомства и содержалось на суммы, вносимые в смету Морского министерства».



Испытывая острую нехватку казенных зданий во Владивостоке и не имея возможности построить новое, морское ведомство было вынуждено в срочном порядке подыскивать училищу более-менее приемлемое помещение. В итоге для размещения учащихся девиц как раз и был приобретен

участок Демби. К тому времени предприниматель успел построить на нём деревянный дом, флигель и надворные постройки. Современники среди преимуществ места отмечали разбитый после покупки морским ведомством для воспитанниц сад, делающий этот участок особенно ценным.



С упразднением Владивостокского губернского (в 1890 году) женское училище перешло в ведение Министерства народного просвещения. В 1894 году оно было преобразовано в гимназию. Городские власти хотели оставить здание за образовательным учреждением – тяжбы тянулись до 1899 года, пока межведомственная комиссия по распределению земель не поставила в ней точку, оставив участок за моряками. Еще три года потребовалось на строительство нового здания на городской земле (сейчас это – Пушкинская, 39, школа №9).

После переезда воспитанниц гимназии деревянный дом на Светланской несколько лет использовался под училище дальнего плавания. К 1907 году земельный участок был расчищен от старых построек и передан в аренду торговому дому «И.Я. Чурин и К», который устроил на нем временные склады для своих товаров.

Морской штаб


Весной 1908 года Морским министерством было принято окончательное решение о судьбе этого участка. Вместо деревянного дома здесь было решено построить Морской штаб – новое большое здание для военно-морских учреждений.

Интересно, что на тот момент на постройку было ассигновано 180 тысяч рублей, а арендатор Чурин предлагал за этот участок 400 тысяч рублей. Во избежание крупных земляных работ по планировке (рельеф здесь имеет заметный уклон), под наиболее низкой угловой частью будущего здания было решено сразу предусмотреть цокольный этаж.

Проект Морского штаба был выполнен в 1908-1909 годах силами Управления технического надзора по расширению Владивостокского военного порта. Известны и фамилии проектировщиков. Обычно авто-

ром проекта указывают только военного инженера, подполковника Ивана Заборовского. По сведениям краеведа Дмитрия Анча, существенный вклад в проектирование внесли также главный инженер-строитель Алексей Вебель и главный инженер-строитель по новым постройкам Бронислав Бутлер.

К сожалению, документы комиссии, относящиеся к утверждению торгов, в архивных делах не сохранились, поэтому имя подрядчика-строителя исследователями пока не установлено. Однако точно известно, что работы начались весной 1910 года и были полностью завершены в декабре 1911 года. Как и иные казённые здания того времени, штаб имел художественно-композиционное решение в стиле неоклассицизма: симметричный трёхчастный главный фасад из кирпича под штукатурку с высоким башенным объёмом в центре и двумя крыльями. Сохранилось довольно много дореволюционных фотографий здания. В августе 1909 года



газета «Далёкая окраина» писала, что по стилю новый Морской штаб очень напоминает новое офицерское собрание для армии и флота в Петербурге.

По свидетельству современников, сначала дом был белым, но в 1913 его перекрасили в кричаще-розовый. Известна и причина такого решения – яркий цвет штаба хорошо считывался с моря в плотной городской застройке. На крыше здания была смонтирована сигнализационная башня, со шпиль при помощи разноцветных флагов подавались телеграфные сигналы на корабли эскадры,

стоявшие в Золотом Роге и Босфоре-Восточном (по некоторым документам телеграф был зеркальным). Яркое ночное освещение участка торгового дома «Чурин и Ко» потребовало расположения сигнальной вышки Морского штаба на углу здания, в удалении от торговой иллюминации.

Здание получало энергию от электростанции военного порта, имело обогрев от собственной котельной, вытяжную и приточную вентиляцию с воздушный фильтром и увлажнителем воздуха и другие блага цивилизации, оборудованные торговым домом «Кунст и Альберс».

Времена лихие

Во времена Гражданской войны и интервенции такое крупное здание практически в центре Владивостока, конечно же, не могло пустовать. В 1918 году здесь находился штаб чехословацких легионеров после их контрреволюционного выступления. Именно сюда из здания военного губернатора через дорогу (Светланская, 52), в котором тогда работал первый Владивостокский Совет рабочих и солдатских депутатов, привели арестованный большевистский исполком Совета во главе с Кон-





стантинном Сухановым, чтобы затем отправить их на гарнизонную гауптвахту в Гнилой угол.

В 1921 году значительную часть Морского штаба военным морякам пришлось передать Временному Приамурскому правительству братьев Меркуловых. После окончания Гражданской войны здание было занято партийными и советскими организациями – по состоянию на 1923 год это были Губком РКП, Губисполком и Губсовнархоз.

Перестройка для крайкома

20 октября 1938 года Постановлением Верховного Совета СССР был образован Приморский край, первоначально в составе Приморской и Уссурийской областей. Сначала вновь сформированный Приморский краевой комитет ВКП(б), вселившийся в здание на Ленинской, 47, делил его с Приморским областным комитетом партии, а после ликвидации Приморской области 5 июня 1939 года всё здание перешло крайкому. В этом же году было принято принципиальное решение о необходимости надстройки, тогда же были

выделены средства на предварительные работы.

Проектирование надстройки было поручено «Примкрайпрогору» (сейчас – «Приморгражданпроект»), который, в свою очередь, назначил на эту работу молодого талантливого архитектора Александра Порецкова. Насколько можно судить по сметным документам, рабочее место Порецкова было оборудовано прямо на объекте, где он сначала





проектировал, а затем руководил строительством.

Документально старт работам по надстройке здания был дан в начале 1940 года. Осуществляя строительство 66-й отдельный железнодорожный батальон. Тот самый, который годом ранее выстроил большой жилой дом на Алеутской, 17 (зна-

менитая «Серая лошадь» со статуями на крыше).

По косвенным признакам можно предположить, что надстройка здания была закончена уже в 1942 году. Все дальнейшее финансирование касалось исключительно капитального ремонта здания, то есть не только отделочных работ двух надстроенных этажей (полноценного и аттикового), но и четырёх изначальных. Последний платеж на ремонт относится к августу 1944 года. Как отмечает краевед Дмитрий Анча, шла война, денег всё время не хватало, но Порецкову удалось воплотить свою идею полностью, не упрощая проект. Перестройка здания обошлась государственной казне в 1,5 млн советских рублей (при первоначальной смете в 750 тыс. руб.), что в те годы было внушительной суммой.

Архитектор бережно сохранил пластику и декор старой части здания, изменив его угловую часть. Он пристроил перед главным входом овальную лоджию с арочным порталом, над которой устроил колоннаду коринфского ордера. Над новым, полноценным пятым этажом был выстроен шестой, аттиковый, с малыми колоннами и арками.


Секретный ход к чекистам

Помимо надстроенных в 1940-е годы двух этажей, в здании бывшего Морского штаба появилась и секретная пристройка – «бункер».



Точнее, огромный подземный спецобъект №1. Относился он к системе местной противовоздушной обороны, и одно из убежищ было специально соединено со зданием. В секретных строительных работах принимали участие специалисты двух владивостокских строительных организаций – Горстроя и Стройотдела УНКВД по Приморскому краю, а для проходки тоннелей применяли в том числе труд заключённых советских граждан, а после 1945 года – ещё и труд пленных японцев.

В подземных помещениях объекта № 1, глубоко в скальной толще сопки Почтовой, зарезервировали помещения для партийного руководства, перейти в которые можно было прямо



из цокольного этажа здания крайкома, спустившись в тоннели по стальной винтовой лестнице. Однако важнейшее подземелье было присоединено также и к Управлению НКВД – тогда это ведомство располагалось чуть выше, в здании бывшего Коммерческого училища на Суханова, 8.



Как отмечает руководитель Владивостокского диггер-клуба Артур Романенко, строительство шло с мая 1941 по декабрь 1949 года. В результате в горе получился целый подземный комплекс, где могло разместиться 2500 человек. В случае прихода боевых действий из подземных кабинетов так называемого спецобъекта № 1, расположившихся на глубине до 45 метров, можно было продолжать руководить краем, спасательными работами, электроэнергетикой, выдавать в радиоэфир последние новости и даже печатать листовки в резервной типографии.

Время банка

В 1983 году крайком КПСС переехал в новое высотное здание на центральной площади (Ленинская, 22), а на Ленинской, 47, разместились Приморский краевой и Владивостокский городской комитеты ВЛКСМ. Решением Приморского крайисполкома № 125 от 27 февраля 1987 года здание было включено в список памятников краевого значения. В начале 1990-х годов в здании некоторое время находился возвращенный из Томска Российский государственный исторический архив Дальнего Востока, для которого позднее выстроили отдельное здание (Алеутская, 10а).





С 1994 года собственником здания стал банк «Приморье». Как отмечают сотрудники, историческое наследие здесь любят и ценят. Ежегодно для того, чтобы содержать здание в порядке, тратится 10-15 млн. рублей. Немалая часть идёт на восстановление фасада – агрессивный морской воздух не щадит штукатурку, необходимо постоянно её восстанавливать. В коридорах каждый посетитель может увидеть метлахскую плитку, исторические

двери, кованые решётки на перилах. В некоторых помещениях сохранены колонны с декором и лепнина на стенах и потолке, штучный паркет. На одном из этажей в обособленном коридоре сотрудники продолжают использовать сохранившиеся нестораемый шкаф и сейф, только лежат в них теперь не ценные бумаги, а компьютерные блоки, серверное оборудование и комплектующие.



ЗАПОВЕДНЫЙ МАРШРУТ

Самая красивая река Приморья

ТЕКСТ: Евгений Коновалов

ФОТО: Виталий Берков, Евгений Коновалов, Юрий Смитюк

Река Милоградовка – одна из водных жемчужин Приморского края. Река знаменита своими красивыми «цветными» порогами, каньонами и водопадами, включая один из самых высоких в Приморье — водопад Поднебесный. Осень – прекрасное время для посещения этих мест.

Река Милоградовка (старое название Ванчин) пользуется славой самой красивой реки Приморского края. И с этим трудно поспорить.

Река образуется от слияния четырех крупных ручьев – Прямого (Угольный), Каменского (Каменный), Длинного и Ветвистого и впадает в

красивых мест можно только на очень хорошо подготовленной машине. Либо пешком. Более того, в национальный парк не пускают поодиночке. Только две и более машин. Мало ли что с вами в лесу случится, и никто не сможет оперативно прийти на помощь или отправиться за подмогой. Также нель-



Японское море. Милоградовка – довольно короткая река, всего каких-то 55 километров. А самый живописный участок реки составляет всего около 20 километров.

Когда-то Милоградовка была популярным направлением дикого туризма. Но сейчас это территория национального парка «Зов тигра». Для въезда в парк необходимо оформить пропуск и оплатить пребывание на территории. Взамен вы получаете в свое распоряжение оборудованные стоянки с беседками, туалетами, костровыми зонами, заготовленными дровами и даже баней. Есть и комфортабельный гостевой дом.

Но если инфраструктура здесь постепенно строится и развивается, то с дорогами тут беда. Их по сути нет. Есть только направления. Чтобы добраться от кордона нацпарка до стоянки у водопада Дивного, необходимо преодолеть несколько бродов и сложных участков. Доехать до самых



зя приезжать с собаками. Все-таки это территория обитания амурского тигра, и лучше не навлекать на себя беду.

Но даже несмотря на все сложности и риски, сюда приезжает много туристов. Ведь места тут действительно невероятно красивые. Милоградовка на значительной своей части протекает в каньоне


ЗАПОВЕДНЫЙ МАРШРУТ

не, образуемом скальными выходами высотой до 50 м. Скалы в разных местах имеют разный цвет, отчего и получили свои названия пороги на реке: Голубые, Розовые, Черные и Белые.

На Милоградовке целая россыпь живописных водопадов. В верховьях реки известно 12 водопадов, 11 из которых находятся на ее притоках. Самые доступные для посещения – водопады Дивный и Разбойник. На Дивном можно не только погулять по скалам, но и искупаться рядом с водопадом в чистой горной реке. Кстати, Дивный, несмотря на свои не самые впечатляющие размеры, самый большой по расходу воды водопад Приморского края.

В ущелье ключа Каменского находится водопад Поднебесный высотой 59 метров, который нередко называют самым высоким водопадом Приморья. Но это не совсем верно. Поднебесный - это скорее водоскат, состоящий из трех ступеней.

Нижняя ступень высотой 19 метров делится на три самостоятельных потока, которые, падая вниз, сливаются. Вторая ступень высотой 25 метров. Здесь вода падает со скалы в глубокий каньон, на дне которого струя выбила углубление. На самом



верху этой водопадной системы находится третья ступень, которую снизу не видно. Высота ее около 15 метров. Добраться до нее можно только с помощью альпинистского снаряжения.

Еще выше по течению, на расстоянии примерно трехсот метров выше последней ступени Поднебесного находится водопад Жало Змеи высотой 43 м.

Но Милоградовка - это не только живописные скалы, пороги и водопады. Это еще и первозданная природа. Эта территория - почти единственная в южной части края, где не проводились масштабные рубки леса. Поэтому здесь, не сходя с тропы, можно увидеть огромные кедры, ильмы, бархаты и тисы, возраст которых исчисляется столетиями. На всем своем протяжении река струится под зелеными сводами благоухающей тайги.



Как добраться: от Владивостока до села Милоградово (320 км). Не доезжая 7 км до села, свернуть в сторону села Лиственная. Далее 17 км по полям, лесным дорогам и бродам до кордона национального парка «Зов тигра». От кордона до ближайшей стоянки 11 км.



СПРАВКА

Национальный парк «Зов тигра» был создан в 2007 году в целях сохранения и восстановления природных комплексов и объектов, историко-культурных объектов, экологического просвещения населения, разработки и внедрения научных методов охраны природы, осуществления экологического мониторинга, создания условий для регулируемого туризма и отдыха. Национальный парк «Зов тигра» находится в юго-восточной части Приморского края на границе трех муниципальных округов – Чугуевского, Ольгинского и Лазовского. Территория парка включает горную систему горы Облачная, верхнюю часть бассейна реки Милоградовка, верховья и северную часть бассейна реки Уссури.

Стоимость посещения:

- 🐾 Разовое посещение территории национального парка «Зов тигра» - **200 ₺ с человека** за одно посещение
- 🐾 Проезд по территории национального парка на автомобиле (до 3,5 т) - **550 ₺ в сутки**
- 🐾 Гостевой дом «Харза»: с 15 июля по 15 сентября – **5400 ₺/сутки** за домик, с 15 сентября по 15 июля - **6300 ₺ в сутки** за домик
- 🐾 Оборудованное место для отдыха на территории национального парка (место под установку 1 палатки, место для стоянки 1 автомобиля, кострище, дрова, стол, лавки, размещение до 5 человек) – **от 1000 до 1600 ₺ в сутки** в зависимости от стоянки



AQUATORIA

Therms and Spa*

«Акватория» — водный комплекс в центре Владивостока.

Здесь воссоздана другая реальность с особой атмосферой, и во всём вокруг, в каждой детали видна забота о качестве вашего отдыха. В том, как с гостями общается персонал, как подобран звуковое оформление для каждого этажа, как вокруг безупречно чисто. Вы во Владивостоке, но вы совершенно точно в отпуске. И вы можете сами выбирать, будет это активный отдых, полный общения и смеха, или тихое, уединённое глубокое расслабление.

5 этажей и более 5000 м² созданы с одной целью — чтобы вы вышли отсюда не такими, какими зашли, и получили чувственный опыт чего-то нового, чего-то большего, выходящего далеко за рамки обыденности.



16 бассейнов, 8 различных парных и саун, ресторан, панорамный вид, массажи и индонезийское спа, соляная, нефритовая, глиняная и аромакомнаты

www.aquatoria-relax.ru





Наука на краю страны

Дальневосточному отделению Российской академии наук – 55 лет

ТЕКСТ: Анна Бондаренко

ФОТО: Антон Балашов, Евгений Коновалов

Владивосток часто называют городом моряков, рыбаков и военных, но это еще и город учёных. Именно во Владивостоке и в Приморском крае расположены Дальневосточное отделение Российской академии наук и больше половины из 28 научных институтов и центров, находящихся под научно-методическим руководством ДВО РАН. Современная история ДВО РАН началась 55 лет назад, с момента организации Дальневосточного научного центра Академии наук СССР, но первые научные учреждения появились в Приморье намного раньше.

«Любимый учёный нашей страны»

2 июля, в день 165-летия Владивостока, рядом со зданием Приморского краевого отделения Русского географического общества – Общества изучения Амурского края установили закладной камень на месте будущего памятника известному ученому и организатору науки академику Владимиру Леонтьевичу Комарову.

130 лет назад он, ботаник, географ и путешественник, прибыл во Владивосток на пароходе и отправился в свою первую экспедицию по Дальнему Востоку. В 1930 году, уже будучи академиком АН СССР, Комаров был избран

вице-президентом АН СССР и занялся строительством новой Академии: в 1932-1934 годах организовал несколько научных баз и сеть филиалов - Уральский, Закавказский и Дальневосточный, который сам и возглавил.

В те годы Комаров был фантастически популярен. Писательница Мариэтта Шагинян даже называла его «любимый ученый нашей страны».

В 1939 году, когда Комаров уже занимал должность президента АН СССР, Дальневосточный филиал по ряду причин был расформирован, но он сделал все возможное, чтобы ликвидации как таковой не случилось - остались работать Горно-таежная

станция, а имевшиеся в филиале геологический и химический институты были переданы соответственно в геологическое управление и политехнический институт.

В 1941 году Комаров как пожилой академик (ему было 72 года, и он перенес тяжелый инсульт) должен был отправиться в эвакуацию в Казахстан. Но, остановившись в Свердловске и ознакомившись с работой Уральского филиала АН СССР, он предложил организовать на его базе Оборонную комиссию по мобилизации ресурсов Урала на нужды обороны. Создавая комиссию, Комаров использовал свой дальневосточный

опыт. Система была отлажена в кратчайшие сроки, что во многом помогло приблизить Победу.

Буквально в двух шагах, по адресу Светланская, 50, находится здание ДВО РАН. Построенное в 1914 году оно стало настоящей достопримечательностью Владивостока. До революции в нем обосновалось первое созданное на Дальнем Востоке научно-просветительское общество - Общество изучения Амурского края. В начале 20-х, во время интервенции и Гражданской войны, здесь читали стихи футуристы, среди которых был соратник Маяковского знаменитый Давид Бурлюк. Эпатируя публику, поэт выступал с разрисованным лицом и в брюках с разноцветными штанинами. Располагались там международная полиция и «Красный крест» США, библиотека и театр. В 1924-м году здание национализировали, и в него въехали подразделения Государственного дальневосточного университета и краевого научно-исследовательского института. В 30-е оно перешло в ведение филиала Академии наук СССР, в послевоенное время - передано Дальневосточной базе АН СССР. Позже здесь находились географическое общество, кинотеатр, сейчас заседает президиум ДВО РАН.

Дела Капицы

До 1970 года дальневосточные научные учреждения входили в структуру Сибирского отделения наук. Но 55 лет назад Совет министров СССР и Центральный комитет КПСС приняли решение об организации Дальневосточного науч-

ного центра Академии наук СССР. Его председателем был назначен доктор географических наук, впоследствии член-корреспондент АН СССР Андрей Петрович Капица - исследователь Антарктики, автор последнего великого географи-



В.Л. Комаров



ческого открытия XX века: в 1996 году он обнаружил подледное озеро в районе российской станции «Восток» в Антарктиде.

Его отцом был физик, инженер, нобелевский лауреат (1978 г.) Петр Леонидович Капица, а братом - Сергей Петрович Капица, тот самый ученый-телеведущий, который много лет вел популярнейшую передачу «Очевидное-невероятное».

Сам Андрей Петрович оказался не просто выдающимся ученым, но и талантливым организатором науки. Под его руководством была сформирована и начала реализовываться долгосрочная программа развития научно-образо-



вательного комплекса Дальнего Востока, заложены новые научные направления, строились инфраструктура и новые научные институты – их создавали большие ученые и большие энтузиасты. Это Тихоокеанский институт географии, который возглавил сам Капица, Институт автоматики и процессов управления, Институт биологии моря, Институт химии, Тихоокеанский океанологический институт, Институт истории и археологии народов Дальнего Востока и ряд НИИ в других регионах Дальнего Востока.

Имена и легенды Академгородка

Большинство владивостокских институтов были построены в районе станции Академгородок. Одно из самых необычных – здание круглой формы прямо над морем - Национальный научный центр морской биологии (ранее Институт биологии моря), который носит имя своего организатора - академика Алексея Викторовича Жирмунского. ИБМ стал первым на востоке страны НИИ с подобной тематикой, его коллектив пришлось собирать по всему Союзу.

Ученый также стоял у истоков создания в 1978 году Дальневосточного морского заповедника – первого подобного заповедника в стране. Сейчас направления, которыми занимаются ученые Центра, охватывают все сферы морской биологии, а также все уровни организации живой материи, именно так, как задумывал академик Жирмунский.

В июле имя Жирмунского было присвоено мысу на острове Рейнеке в заливе Петра Великого Японского моря. Еще три безымянных мыса получили имена Владимира Леонидовича Касьянова, Георгия Борисовича Елякова, Виктора Ивановича Ильичева.

Академик Касьянов был выдающимся биологом, специалистом в области цитологии, зоологии, морской биологии, возглавлял ННЦМБ ДВО РАН в 1988-2005 годах.

Имена академиков Елякова и Ильичева тоже носят основанные ими институты. Академик Еляков был организатором и директором Тихоокеанского института биологической химии



А.В. Жирмунский

ДВО РАН. Он создал научную школу по изучению природных соединений, выделяемых из морских организмов и растений Уссурийской тайги.

Академик Ильичев, специалист в области акустической и гидродинамической кавитации, гидрологии моря, стал первым директором Тихоокеанского океанологического института и возглавлял его 20 лет. За время существования института его сотрудники приняли участие в более чем 500 экспедициях, где проводились комплексные гидрологические, гидрофизические и гидрохимические исследования северной части Тихого океана, дальневосточных и арктических морей. В институте созданы базы и архивы данных наблюдений, уникальные коллекции образцов донных осадков и горных пород.

Организатором и первым директором Института автоматики и процессов управления стал Авенир Аркадьевич Воронов - выдающийся ученый в области теории управления. Он был одним из первопроходцев в области разработки систем числового программного управления металлообрабатывающими станками.

Именно в ИАПУ работал талантливый ученый, человек-легенда профессор Филипп Старос, американец, бежавший из США в СССР. В 1973 году он приехал во Владивосток и организовал в ИАПУ отдел искусственного интеллекта. Это направление, наравне с другими передовыми направлениями, получило широкое развитие в институте.

В 1988 году на базе отдела опытно-конструкторских работ ИАПУ АН СССР был создан Институт проблем морских технологий, который первым в стране стал заниматься созданием подводной робототехники. Более 20 типов таких аппаратов прошли апробацию в решении оборонных задач и задач, связанных с экологией и биологией. Организатором и первым директором ИПМТ стал выдающийся конструктор академик Михаил Дмитриевич Агеев.

Рассказывать о людях и о том, какой вклад они внесли в российскую и мировую науку, можно долго: у каждого дальневосточного научного института своя история, свои легенды и свои имена. О многих из них написаны книги, вышедшие в серии «Легенды дальневосточной науки».

Сегодня и завтра

Сегодня исследования, которые ведут ученые из институтов ДВО РАН, можно разделить на несколько больших направлений: биология и биофармацевтика, генетика, Мировой океан, искусственный интеллект, новые материалы, фотоника и лазерные технологии, полезные ископаемые, технологии для обороны, биобезопасность, исследования гуманитарного профиля. В арсенале ученых сотни открытий и разработок, многие из которых получили практическое применение. Например, не имеющая аналогов в мире технология по переработке жидких радиоактивных отходов от Института химии ДВО РАН или лечебные препараты от ТИБОХ ДВО РАН.

Сейчас в портфеле ДВО РАН более 100 проектов дальневосточных ученых, которые могут быть оперативно внедрены в производство.

В ДВО РАН при поддержке правительства Приморского края создан Дальневосточный



ЮБИЛЕЙ

природно-климатический центр, в работе которого участвуют еще пять институтов: ТИГ, ИАПУ, ТОИ, а также Дальневосточный геологический институт и Институт экономических исследований ДВО РАН.

Среди первоочередных задач Центра – точные и детальные прогнозы тайфунов и других природных катаклизмов, предупреждение их последствий, исследования, необходимые для защиты, например, береговых сооружений или пляжных зон, что особенно актуально для Приморья, делающего большую ставку на развитие туризма.

Еще одна серьезная задача сегодняшнего дня – разработка масштабной программы «Мировой океан». На президиуме Российской академии наук ее концепцию представил вице-президент РАН, председатель ДВО РАН академик Юрий Николаевич Кульчин. В программу войдут новые технологии для мониторинга экологии и климата, добычи полезных ископаемых и разработки лекарств из морских ресурсов. Также она будет включать развитие транспортных средств, например, беспилотников, применение продвинутого искусственного интеллекта и новых материалов.

Цель программы — не только исследовать океанские ресурсы, но и помочь решать глобальные проблемы, такие как экология, энергетика и сохранение живых организмов. Кроме того, важной частью работы будет создание новых научных приборов и технологий для глубоководных исследований. Программа должна объединить усилия ученых из разных институтов и организаций России.

Выдающиеся научные открытия и разработки 2024 года

⚙ В ИАПУ ДВО РАН разработали метод интра-операционной оценки изменений перфузии головного мозга. Система синхронизирована с ЭКГ, благодаря чему врач-нейрохирург прямо во время операции видит границу между здоровой и некротической тканью.

Учёные ИАПУ ДВО РАН и ФНЦ Биоразнообразие ДВО РАН научились с помощью света вызывать стресс у растений и клеточных структур, стимулируя выработку вторичных метаболитов. Метод может быть использован в фармакологии.

⚙ В ИПМТ ДВО РАН создан манипулятор автономного необитаемого подводного аппарата, позволяющий в режиме зависания брать пробы грунта, очищать подводные объекты или устанавливать оборудование.

⚙ В Институте химии ДВО РАН разработано покрытие для биорезорбируемых имплантатов. Использование такого материала в хирургии позволит избежать повторных хирургических операций.

⚙ В ТИБОХ ДВО РАН из дальневосточной морской губки выделен первый представитель гибридных природных соединений нового структурного класса. Возможно, это первый антибиотик нового поколения.

⚙ В ННЦМБ ДВО РАН создана технология воспроизводства японского мохнаторукого краба. Технологию можно масштабировать в хозяйствах аквакультуры.



Осень в Приморье!



влтурист.рф



Ваш туроператор по Приморью



влтурист.рф

vldvtour@

turistdv@bk.ru



г. Владивосток, 690091, ул. Алеутская, 28, офис 207



+7-902-051-22-20



+7-914-791-49-05 +7-914-705-94-10

NIKYMARU

Стиль и комфорт, созданные природой Приморья

В мире, где массовое производство диктует свои правила, NIKYMARU выделяется своей уникальностью и душевностью. Мы не просто делаем одежду, мы создаём художественные изделия, вдохновленные красотой и самобытностью Приморского края.



Откройте для себя мир NIKYMARU!
Посетите наш телеграм и выберите свой кусочек Приморья.
Тел.: 8 (909) 809-6437



NIKYMARU – это больше чем просто бренд.
Это философия, основанная на любви к природе,
уважении к истории и стремлении делиться красотой
Приморского края с миром.



Наша миссия –
создавать стильную,
функциональную одежду
и аксессуары, которые не только согревают
и защищают от непогоды, но и добавляют ярких красок
в ваши путешествия и сохраняют воспоминания
о любимых местах.

Мы создаём одеяла-пончо с принтами знаковых мест
Приморского края и дождевики с тематикой
морского города.



От слободки до слободки

ТЕКСТ: Анна Бондаренко

ФОТО: Антон Балашов

СЕГОДНЯ МЫ ОТПРАВЛЯЕМСЯ В ИСТОРИЧЕСКУЮ ПРОГУЛКУ ПО МЕСТАМ, ИЗВЕСТНЫМ КАК ОФИЦЕРСКАЯ, ЭКИПАЖНАЯ И МАТРОССКАЯ СЛОБОДКИ. НЕКОГДА ЭТО БЫЛИ МАЛЕНЬКИЕ УЛОЧКИ НА ОКРАИНЕ ГОРОДА, А СЕГОДНЯ ЭТО ЧАСТЬ ГЛАВНОЙ УЛИЦЫ ВЛАДИВОСТОКА.





Первые улицы молодого Владивостока пролегли вдоль северного берега бухты Золотой Рог - в промежутке от здания, где сейчас находится городской почтамт, до места, где сейчас находится улица Пушкинская. Параллельно берегу шла улица Американская, названная в честь парохода-корвета «Америка», входившего в состав Сибирской флотии. В 1859 году корабль вместе с несколькими другими исследовал наши берега. Экспедицию возглавлял генерал-губернатор Восточной Сибири граф Николай Николаевич Муравьев-Амурский.

По красивой, но не факт, что правдивой легенде, когда «Америка» вошла в незнакомую бухту, восхищенный граф воскликнул «Великолепный порт! Отсюда и владеть Востоком!». Отсюда и название первой и главной улицы города, которая, впрочем, вскоре была переименована в Светланскую.

9 декабря 1873 года во Владивосток зашел отряд кораблей, в составе которых был фрегат «Светлана» под командованием великого князя Алексея Александровича. Тогда Владивосток впервые посетил представитель императорской семьи, и в честь

этого визита главную улицу города переименовали в Светланскую. Затем она носила имя Ленинская, а в 90-х годах снова стала Светланской.

В XIX веке эта улица была намного короче и заканчивалась в районе останковки ДВГТУ. Далее шли улицы Портовая, Афанасьевская, Экипажная и Поротовская. Улицы разделяли овраги, промытые потоками воды, стекавшей со склонов сопков. Они же служили естественными границами нескольких слободок, построенных на северном берегу бухты.



Имена на карте

Владивосток строился как порт, и первыми его жителями были моряки – служащие Сибирской флотилии. В 1871 году правительство приняло решение перевести во Владивосток порт, резиденцию военного губернатора и главную базу Сибирской флотилии. В 1872-м «переезд» состоялся.

В 1872-1874 годах должность главы Владивостокского порта занимал капитан 1-го ранга Алексей Карлович Шефнер – командир военного транспорта «Манджур», на котором прибыли основатели Владивостока. Шефнеру, по сути, пришлось строить новый город, и именно он определял границы, как сказали бы сейчас, микрорайонов, - слободок. Городской думой, по просьбе городской управы, были выделены земельные участки под строительство домов для офицеров и матросов. Названия слободки получили соответствующие – Офицерская, Экипажная, Матросская.

Офицерская слобода начиналась у Жариковского оврага, а заканчивалась у Мальцевского. Главной ее улицей была Афанасьевская, названная в честь начальника штаба военного порта. Дмитрий Матвеевич Афанасьев служил на пароходе-корвете «Америка» и временно занимал долж-



Улица Капитана Шефнера

ность начальника Штаба Сибирской флотилии и портов Восточного океана в 1859-1862 годах.

Огромный Жариковский овраг, спускавшийся прямо к морю, был назван по фамилии землевладельца, купца второй гильдии Василия Анисимовича Жарикова.

Совсем молодым человеком мещанин Василий Жариков приехал во Владивосток в 1877 году. Решение отправить его в новый перспективный город строить собственный бизнес было принято на семейном совете. Василию дали наказ устроиться на работу поудачнее и как можно быстрее купить участок земли, пока она не сильно выросла в цене.

Василий исполнил все в лучшем виде: нанялся к местному купцу приказчиком, купил первый земельный участок в районе улицы Тигровой и даже успешно женился на дочери крупного домовладельца.

Василий Анисимович был членом нескольких благотворительных обществ, попечительских комитетов, доверенным лицом городской управы, словом, принимал активное участие в общественной жизни. За заслуги в должности торгового депутата и заслуги во время холерной эпидемии был награжден шейной серебряной медалью «За усердие».



Жариковский сквер



Гайдамакский сквер

За участие в почетной охране был пожалован цесаревичем Николаем золотым перстнем, имел другие награды.

В город перебрались остальные члены семьи Жариковых. Мать выкупила купеческое свидетельство, и семья перешла в другое сословие. Братья Жариковы рубили, обрабатывали лес и доставляли его на стройки.

Благосостояние семьи росло, и скоро Василий Анисимович стал владельцем большого участка в районе остановки «Дальзавод», где решил построить доходный дом. Современный адрес этого строения – Светланская, 119.

К 1923 году купец влез в долги, и ему пришлось продать особняк, который приобрела городская дума, открывшая там библиотеку.

Жариков пережил революцию, Первую мировую войну и умер во Владивостоке.

Сейчас Жариковский овраг засыпан, и на его месте находится одноименный сквер.

Кроме Жариковского дома, который хоть и носит статус объекта культурного наследия регионального значения, но требует капитального ремонта, на улицах бывшей Офицерской слободки можно увидеть и другие здания, построенные в то время. Так, в 1910 году там возвели целый

архитектурный ансамбль, состоящий из шести «офицерских флигелей». Сейчас это дома 66, 74, 76, 78, 80 и 80а по улице Светланской.

Корабли на улицах

С Офицерской слободкой соседствовала Экипажная, где селились матросы. Другие улицы района были поименованы в честь кораблей, на которых они служили: Абрекская, Тунгусская, Манджурская, Японская.

Здесь находились казармы, столовая, пекарня и другие постройки Сибирского флотского экипажа. Эта слобода тянулась до широкого оврага Гайдамак, получившего имя от клипера «Гайдамак», экипаж которого, как считается, принимал участие в благоустройстве территории.





Одно из зданий ансамбля жилищ-корпусов
Сибирского флотского экипажа (Светланская, 76)

В конце XIX века в Экипажной слободе построили церковь святого Николая Чудотворца, но простояла она недолго – в 1932 году ее разобрали.

В этом районе до сих пор стоят деревянные дома, построенные больше века назад.

Например, в одноэтажном деревянном доме на улице Маньчжурской (современный адрес Махалина, 11) в 1902 году открыл типографию и жил до самой смерти в 1915 году известный общественный деятель, журналист, второй редактор и издатель газеты «Владивосток» Николай Владимирович Ремезов.

Первый номер газеты, которую печатали в типографии штаба Сибирской флотилии, вышел в свет 17 апреля 1883 года. Она имела статус «морской газеты», так как субсидировалась Морским ведомством. На ее страницах публиковались материалы самой разной тематики. Первым редактором «Владивостока» был телеграфист штаба главного командира портов Восточного океана


Николай Варламович Соллогуб. После того, как Морское ведомство решило отказаться от субсидирования газеты, он стал ее владельцем. Летом 1892 года новым редактором «Владивостока» стал Ремезов – бывший землемер, чиновник канцелярии начальника строительства Уссурийской железной дороги. Заняв денег, он купил ее за 5,5 тысяч рублей у Соллогуба.

Газета была популярной, но в феврале 1906 г. военные власти сочли ее вредным изданием и закрыли. Ремезова обязали выплатить штраф в 500 рублей. Таких денег у нег не было, редактора отправили в тюрьму на 3,5 месяца.

На соседней улице Абрекской с 1894 до 1898 года жил один из руководителей Севастопольского восстания 1905 года, лейтенант эскадры Тихого океана Петр Петрович Шмидт. Да-да, тот самый Шмидт, «тридцать сыновей и четыре дочери лейтенанта Шмидта» упоминаются в знаменитой книге «Золотой теленок» Ильфа и Петрова. На самом деле фигура Шмидта трагическая. После провала восстания в 1906 году офицер был расстрелян. Дом, где он жил, не сохранился.

От первой до седьмой Матросской

От Гайдамакского оврага, где сейчас тоже находится сквер, начиналась Матросская слобода. Ее главной улицей была Поротовская, названная по фамилии землемера, размечавшего этот район города.



Одно из зданий ансамбля жилых корпусов
Сибирского флотского экипажа (Светланская, 80)


Матросская слободка протянулась вплоть до Госпитальной пади, или нынешней улицы Луговой, которой тогда еще не существовало. Остальные улицы здесь называли без особых затей – с первой по седьмую Матросские, а также присвоили им имена людей, осваивавших Приморье, например, Карякинская и Вороновская.

Развитие слободки шло по плану 1868 года. В основном здесь строились деревянные малоэтажные дома. В 1900 году в Матросской слободке появилась своя школа, позже были созданы амбулатория и небольшая библиотека с читальным залом. При этом слободка почти не благоустраивалась, улицы оставались грунтовыми, за водой ходили к колонкам и колодцам. Долгое время Матросская слободка оставалась одним из самых отдалённых районов Владивостока. Добираться туда было сложно – путь преграждал огромный овраг.

Первый каменный дом в слободке был выстроен в 1893 году. В 1906 году здесь появилось трехэтажное здание торгового дома «Бринер, Кузнецов и Ко», в котором размещались питейное заведение, магазины и контора для приказчика. Сейчас это Светланская, 114.

Сейчас «морских» слободок на карте Владивостока уже нет, овраги засыпали, главные улицы слободок, проходившие вдоль моря, объедини-

ли в одну. Теперь это центральная улица города, та самая – Американская-Ленинская-Светланская. Отдаленные когда-то районы стали центральными. Но там по-прежнему живет история и самые разные легенды о людях, основавших и осваивавших Владивосток.



ЧАЙ КАК МОСТ между Дальним Востоком и Юго-Восточной Азией



Владивосток — это больше чем порт. Это перекрёсток ветров, культур и вкусов. Здесь чай — больше чем напиток. Это древний язык тишины, медитации и гостеприимства.

В компании “Чаеман Востока” собрана чайная география — как карта путешествий по российской тайге и Тайваню, Японии и уссурийским лугам. Ведь Владивосток — единственный город в России, где можно одним глотком оказаться то в тенистых лесах Уссурийской тайги, то на туманной чайной плантации в Китае. Здесь легко сравнить силу местных трав и изящество восточных улунов.

ИВАН-ЧАЙ с чабрецом — вкус дальневосточного лета, с дымком костра и медовой мягкостью.

УЛУН с женьшенем из Китая — бодрящий, чуть сладковатый, с послевкусием утреннего леса.

МАТЧА из Японии — густая, кремовая, насыщенная — как ритуал в чашке.

ГАБА Алишань из Тайваня — великолепный нейромедиатор, расслабляет тело, но при этом концентрирует внимание. Каждая заварка — как билет в сторону Востока или

вглубь родной природы.

ЗЕЛЕНЫЙ ЧАЙ — герой приморского лета! Он лучше всего освежает и бодрит.

Попробуйте:

- Фермерский зелёный из Китая — травянистый, с ореховым тоном.
- С жасмином — для цветочного настроения.
- Саган-дайля — дальневосточный секрет ясности и энергии.

Холодная заварка зелёного чая — отличный летний лайфхак: мягкий вкус, яркий аромат, альтернатива газированным напиткам.

Владивосток — чайная столица, здесь чай — это сувенир, история и часть местной души.

ТУРИСТЫ УВОЗЯТ:

купажи с облепихой, лимонником, шиповником, а также травы из тайги, восточные чаи с берегов Японии, Китая и Тайваня.

Приходите в “Чаеман Востока”. Пусть ваш выбор станет началом вкусового путешествия по Владивостоку.

+7(914) 704-38-56 (для оптовых клиентов)

+7(914) 720-88-81 (для частных покупателей)

г. Владивосток,
ул. Семеновская, 15, ТЦ "Клевер
Хаус", этаж -1, супермаркет
"Самбери", бутик «Чай&Кофе»

г. Владивосток,
пр-т 100 лет Владивостоку, 150в,
ТЦ "Заря", этаж 1,
бутик «Чай&Кофе»

Почувствуйте вкус с компанией “Чаеман Востока”



**ЗАХОДИТЕ
НА САЙТ,
ЧТОБЫ
УВИДЕТЬ
БОЛЬШЕ**

www.chaemanvostoka.ru

реклама



Жаркое кинолето

ТЕКСТ: Евгений Талов

В июне–июле 2025 года в Приморье прошли съемки драматического сериала «Обнальщик» – о семье, криминале и криптовалюте. Историю из неназванного города на берегу Японского моря эксклюзивно для онлайн-кинотеатра Wink создает московская студия Star Media. Во Владивостоке и Находке опытная команда при помощи местных жителей воплощала в жизнь «обычные чудеса» кинематографа.

Китайский квартал в Находке

В «вымышленном» уголке Приморья кипит вполне реальная суета, созданная съемочной группой. Азиатский торговый квартал появился и ожил в районе ТЦ «Китайская стена» в Находке. На самодельных прилавках надписи на двух языках и ширпотреб как будто из давно минувшей эпохи, а по сценарию – из 2013 года. Но после режиссерского выкрика «И начали!» (вместо привычного «Мотор!») объектив камеры выхватывает не мелкие детали вокруг, а крупным планом берет суть происходящего – переживания героев, актерскую игру. Окружающая обстановка превращается в широкие мазки на полотне будущей кинокартины.



Но именно она создает тот европейско-азиатский колорит, который ожидает увидеть российский зритель на самом востоке страны, и с которым уже не понаслышке знакомы в студии Star Media.

«Режиссер-постановщик, оператор, художник – мы с ними год назад уже снимали в Приморье проект «Большая земля». И понимая специфику региона, мы вернулись. Это творческие люди, которые смогли придумать данный мир – небольшой приморский вымышленный город», – рассказывает исполнительный продюсер сериала «Обнальщик» Татьяна Серебренникова.

По сюжету картины талантливый молодой человек по имени Лёша (Федор Кудряшов) мечтает о большом будущем в IT-индустрии и создает

собственное приложение для торговли криптовалютой. Но вместо престижной стажировки в КНР он знакомится с восточной культурой в ином свете – отец юноши Михаил (Александр Яценко) перевозит всю семью на Дальний Восток, пытаясь сбежать от долгов и кредиторов. В итоге отец и сын запускают здесь свой прибыльный и нелегальный бизнес – с помощью криптовалюты обналичивают деньги для криминальных авторитетов.

Если «Большую землю» снимали на мысе Брюса, то для «Обнальщика» главными площадками в Приморском крае стали Владивосток и Находка. В столице региона команда работала на Русском острове, в районе Тихой, на Диомиде, а также на Спортивном рынке, подходящий аналог которого так и не удалось подыскать в Москве. А одной из самых живописных природных локаций стал мыс Тобизина. В целом в Приморье съемочная группа отработала около 30 смен – почти половину от общего числа, запланированного для создания сериала.

Чудеса на съемке


За процессом в обоих крупных городах Приморья могли наблюдать сотни людей, а некоторые из них активно помогали. Например, жители Находки согласились поменять вывеску своей автомастерской на более житейские «Продукты» – так было лучше для сюжета. Отзывчивость горожан отлично сочеталась с изобретательностью художественного департамента картины.

«Дом главных героев – это находка в Находке,



которую совершил режиссер. Это не выбор местного продюсера или каких-то докейшн-менеджеров, которые предлагают объекты. Это путешествие на Дальний Восток, и просто он говорит: «О, красиво, смотрите какая гора!» И видит какой-то домик издали с трассы. Очень красивый, но старый дом, много вещей накоплено было в саду и в сарае. А нам нужно было сделать поприличней – старый, но красивый домик у моря. В итоге хозяин дома работает в нашем департаменте, получает зарплату от художественного цеха и приводит в порядок свой сад, достраивает веранду», – с гордостью описал «суперфинт» художественного департамента его глава Георгий Голицын.

Буквально за 10 дней, проведенных в Приморье, у съемочной группы накопилось немало историй о взаимопомощи. Некоторые из них называют обыкновенным чудом кинопроизводства. Так, в один момент «отвалился» заранее согласован-



ный для съемок порт, но договариваться с другим предприятием пришлось не месяц, а буквально несколько дней – через знакомых знакомых. В другой ситуации чудом удалось найти на замену машину-«дубль» для одной из сцен. Согласился помочь лишь владелец подходящего Mitsubishi

КСТАТИ

Лето 2025 года стало жарким для Приморья в плане кинопроизводства. Практически одновременно в разных частях края шла работа над двумя картинами. В столице региона и во Всероссийском детском центре «Океан» с июня вели съемки первого полнометражного детского художественного фильма на Дальнем Востоке. Главным героем картины «Я стану капитаном» является 12-летний Иван, который мечтает найти своего отца, капитана Тихоокеанского флота, а в процессе находит приключения, испытания и настоящую дружбу. Эта премьера запланирована уже на 2026 год.



Рајеро из Партизанска, но сам вести автомобиль во Владивосток он не смог – удалось уговорить соседа.

А для художника по костюмам маленьким чудом становится еще одна находка в Находке – местный житель с множеством восточных татуировок на спине идеально подошел для создания образа полукриминального района города. Впрочем, не все удается найти спонтанно. Предварительная подготовка и весомый «багаж» съемочной группы помогают разрешить часть возникающих сложностей.

«Мне казалось, что во Владивостоке должно быть очень много фактурных восточных нарядов, но оказалось, что здесь почти нет такого набора вещей. Поэтому в основном мы привозили все из Москвы: какие-то дабао, рубашки в восточном стиле – это все московские склады. У нас получается такой микс этники и современного костюма», – рассказала об особенностях своей работы над сериалом художник по костюмам Валерия Рыскина.

Кино – в деталях

Натуру приморских городов зачастую задействуют для экранизации криминальных сюжетов. Так, одним из самых успешных российский проектов, частично отснятых в крае, стал фильм «На районе» с Данилой Козловским в главной роли. Криминальный вайб не чужд и творчеству режиссера Бориса Акопова, который работал над картинами «На автомате», «Кэт» или «Бык» с Юрой Борисовым. Но «Обналыщик» предстает перед ним в первую очередь в виде семейной истории.

«Мне понравилось, что в центре сюжета не драматургическая коллизия – для меня это история про семью, про их переезд из большого города в маленький. И про то, как эта семья пытается интегрироваться. Дальний Восток прекрасен, я всегда хотел здесь побывать. И самое лучшее – побывать именно в командировке. Потому что кино – это такая спрессованная жизнь.

Целая жизнь в короткие, сжатые сроки», – отметил режиссер сериала «Обналыщик» Борис Акопов. В репертуаре Александра Яценко, исполнителя роли

отца семейства, тоже имеется немало «взрослых» картин – «Аритмия», «Фишер», «Мастер и Маргарита» и другие. Однако и он видит в криминальном сюжете прежде всего историю о взаимоотношениях отца и сына.

«У меня наступил «папский» период в карьере, как я его называю. Я играю разных пап. В этом сериале интересно, что папа нестандартный – он не обаятельный, хотя и пытается понять ребенка, у него очень много проблем. И в силу своих проблем он оберегает ребенка. А сына своего он считает именно ребенком – вот в этом основная проблема, как мне кажется, моего героя», – рассказывает Александр Яценко.

Весь съемочный процесс в Приморье был пропитан многогранными деталями. Иногда это образные решения – объявления и банкоматы V-Bank отсылают к намерению главного героя пойти «ва-банк» и начать новую жизнь на Дальнем Востоке. В отдельных случаях это своеобразная игра для художественного департамента и самых любопытных будущих зрителей.

«Помимо каких-то материальных объектов (палатки, столы, машины, восточные фонарики), есть еще важный слой, который абсолютно явля-

ется фоном. Это графический дизайн, который сопровождает весь фильм, – начиная от нашей криптобиржи, которую Леша разработал и через которую они с папой в результате обналичивают деньги. Есть еще рекламные баннерные истории. В Москве в тот период было очень много реклам, перетяжек, это еще не было запрещено, на каждом углу были какие-то надписи, которые тебе о чем-то кричали. Мы собственно из того времени, помимо моделей машин и телефонов, берем вот этот рекламный язык, который фоново – для самых внимательных – нас сопровождает. Если кто-то, например, захочет и переведет в порту надпись на контейнере с китайского языка, то может посмеяться», – улыбаясь, отметил глава художественного департамента картины Георгий Голицын.

Результат почти месяца работы съемочной группы в Приморье мы увидим совсем скоро. Сериал «Обнальщик» покажут в онлайн-кинотеатре Wink уже в 2025 году.





ВСЕРОССИЙСКИЙ КОНКУРС НА ЛУЧШЕЕ ПУТЕШЕСТВИЕ ПО ДАЛЬНЕМУ ВОСТОКУ И АРКТИКЕ



ДАЛЬНИЙ ВОСТОК ЗЕМЛЯ ПРИКЛЮЧЕНИЙ



ПРИМИ УЧАСТИЕ В III СЕЗОНЕ!

Присылай свой фильм о путешествии
по Дальнему Востоку и Арктике
**и выиграй главный приз —
3 млн рублей!**

ПУТЕШЕСТВЕННИКДВ.РФ

Прием заявок с 01 мая 2025 года по 15 января 2026 года.
Подробная информация на официальном сайте



АППАРАТ ПОЛНОМОЧНОГО
ПРЕДСТАВИТЕЛЯ ПРЕЗИДЕНТА
РОССИЙСКОЙ ФЕДЕРАЦИИ
В ДАЛЬНЕВОСТОЧНОМ
ФЕДЕРАЛЬНОМ ОКРУГЕ



МИНИСТЕРСТВО
РОССИЙСКОЙ ФЕДЕРАЦИИ
ПО РАЗВИТИЮ ДАЛЬНЕГО ВОСТОКА
И АРКТИКИ



Корпорация развития
Дальнего Востока
и Арктики



Некоммерческая организация
«Фонд развития
социальных инициатив»



ВКУС РОСКОШИ И ПАЛИТРА ВПЕЧАТЛЕНИЙ

BENUAR — ЭТО БОЛЬШЕ ЧЕМ ПРОСТО РЕСТОРАН. ЭТО МЕСТО, ГДЕ МОЖНО КРАСИВО ОТДОХНУТЬ И НАСЛАДИТЬСЯ АВТОРСКОЙ КУХНЕЙ.

BENUAR

Каждый день с 14:00 ресторан распахивает свои двери, чтобы окружить вас безупречным сервисом, изысканной кухней и широким выбором напитков, включая эксклюзивные коктейли, представленные в формате шоу-подачи.

В пятницу и субботу Benuar становится точкой притяжения вечерней жизни города — вас ждёт перформанс-программа с танцевальными номерами, живым вокалом и диджей-сетами.

Кроме того, для вас открыта летняя терраса с видом на живописную бухту Золотой Рог. Позвольте легкому морскому бризу и крикам чаек стать аккомпанементом к кулинарным изыскам от бренд-шефа, и вы ощутите истинное блаженство.

Benuar — место, где ваш отдых обретает неповторимый шарм и становится поистине незабываемым.

КУХНЯ

Гастрономия шоу-ресторана создана Андреем Матюхой, бренд-шефом VLADIVOSTOK Grand Hotel & SPA и четырехкратным обладателем звания «Шеф года» по версии WHERETOEAT ЮГ.

Под его руководством создаются блюда, которые удивляют и восхищают своим вкусом и подачей. Особое внимание уделяется локальным морепродуктам — свежим дарам Японского моря, которые становятся яркой основой многих блюд и раскрываются в авторской интерпретации шефа.

Нежнейшая треска с медом и лимоном, ароматное томлёное ребро в соусе из сосновых шишек с эффектной шоу-подачей, фирменный десерт LE BUTERBROADE с чёрной икрой — лишь малая часть гастрономических впечатлений, которые вас ждут в Benuar.

От бескрайних лесов Древней Руси до неоновых проспектов новой России — BENUAR приглашает в путешествие сквозь века.

"Русские сезоны" в BENUAR — это уникальное сочетание шоу, высокой кухни, искусства и истории.

12.09 Премьера
нового шоу

BE
NU
AR



РУССКИЕ СЕЗОНЫ

new show

Корабельная набережная, 10 | +7 (423) 277-11-22 | benuar-rest.ru

РЕКЛАМА 18+

ЖЕМЧУЖИНА ПОБЕРЕЖЬЯ

Рассвет в Дубовой

ТЕКСТ: Евгений Коновалов

ФОТО: Виталий Бервок, Евгений Коновалов


Несколько лет назад мне попались на глаза невероятно красивые фотографии бухты Дубовой. Сделаны они были на рассвете. С тех пор я заболел этой идеей – встретить рассвет в Дубовой и увидеть эту красоту своими глазами.



ЖЕМЧУЖИНА ПОБЕРЕЖЬЯ



Бухта Дубовая расположена в Кавалеровском муниципальном округе на северо-востоке Приморского края. От Владивостока путь не близкий – почти 500 километров. Но дорога в целом нормальная. До села Устиновка везде асфальт, а далее маршрут проходит по хорошей грунтовке. По пути мы заехали на озеро Зеркальное. Тихое и симпатичное место. На берегу озера расположена круглогодичная база отдыха «Зеркальная». На территории – двухэтажные жилые корпуса с комфортабельными номерами, летние домики, места для палаток, детские и спортивные площадки, костровые зоны на берегу озера. Также есть кафе. В общем, все условия для спокойно-го и приятного отдыха. Ну и до моря недалеко.



Если хотите искупаться в чистейшем Японском море, то вам организуют трансфер от базы до пляжа. Погуляв немного у озера, мы двигаемся дальше. Наша цель – бухта Дубовая. Место это уже довольно раскрученное, и потому летом тут немало отдыхающих в палатках. Но не так много, как в той же Ливадии или Триозерье. Мы без труда нашли место для лагеря вдали от других туристов. На следующий день я встал в 5 утра. Солнце еще не показалось из-за горизонта, но уже окрасило небо в алые цвета. Красоты добавляли еще и низкие облака. Солнце здесь встает прямо из моря. Ярко-красный диск медленно вырастал из воды. И именно в этот короткий отрезок, пока солнце не показалось полностью, наступает волшебство.



Скалы и знаменитые кекуры окрашиваются в красный и оранжевый цвета. Вместе с голубым небом и желтым песком на пляже смотрится все это просто невероятно! Хотелось ущипнуть себя – не сон ли это?

На следующее утро я снова встал пораньше, но в этот раз рассвет был уже не таким эффектным. Небо было чистым, безоблачным. И солнце, едва появившись из-за горизонта, начало сразу светить во всю свою яркость, буквально ослепляя. Скалы уже не были настолько красивы, как днем ранее.

Я сидел на берегу, слушал шум набегающих волн, смотрел, как начинается новый день, и наслаждался моментом. Ради этого стоило ехать в такую даль.



ПРИМОРЬЕ: ТАМ, ГДЕ ТАЙГА ЦЕЛУЕТ МОРЕ

Ребята, всем привет!

Все мы любим места, где есть что-то особенное, где душа отдыхает, а глаза радуются. И Приморье — это точно одно из таких мест!

Владивосток — это только начало. Дальше — дикая природа, где юг встречается с севером, а животные не знают никаких границ. Хотите увидеть это своими глазами? Тогда погнали!

Крутой тур — «Заповедное Приморье с юга на север». Это не просто поездка по красивым местам — это настоящее приключение, которое захватывает с первых минут.

Представьте: вы стоите на краю скалы, и перед вами бескрайний океан. Внизу — тюлени греются на солнышке, а над головой кружат чайки. А потом — вы идете по таежной тропе, и каждый шорох заставляет замирать сердце. Ведь где-то рядом бродит хозяин этих мест — амурский тигр!

Короче, «Заповедное Приморье» — это возможность увидеть два совершенно разных заповедника в одном туре:



Дальневосточный морской: Тут все про море — острова, скалы, тюлени, птицы. Берите камеру — виды просто бомбические!



Сихотэ-Алинский: А тут — тайга, горы, реки, тигры. Полный отрыв от цивилизации и единение с природой.



ЧТО ЕЩЕ КРУТОГО В ЭТОМ ТУРЕ:

Сафари-парк: Тигры, леопарды, медведи – все как на ладони. Только без клеток и решеток.



Остров Фуругельма: Бирюзовое море, белый песок – Мальдивы отдыхают!



Полуостров Гамова: Могильные сосны – звучит жутковато, но на самом деле очень красиво.



Профессиональные гиды: Ребята знают все про Приморье и готовы делиться своими знаниями.

И самое главное:

В 2026 году организаторы планируют сделать тур по заповедникам России и Китая! Представляет масштабы? «Тигры и леопарды не знают границ!» – это будет что-то невероятное!

Кому подойдет этот тур:

Тем, кто любит природу, приключения и готов к физическим нагрузкам. Возраст – от 10 до 62 лет.

Так что если вы хотите увидеть настоящее Приморье – не упустите свой шанс!


Даты туров (раз в месяц):

июнь - сентябрь 2025-2026.



Подробности и бронирование:

Ищите тур «Заповедное Приморье» у ребят из «Пяти звезд» во Владивостоке. Все контакты на их сайте: www.5stars-vl.ru



P.S. И не забудьте подписаться на их канал! Там еще много интересного про Владивосток и Приморье!

ДАЛЬНЕВОСТОЧНЫЙ ГЕКТАР НА СЛУЖБЕ ТУРИЗМА

Текст: Ольга Кускова

Построить дом, посадить дерево и вырастить... бизнес. Именно так можно охарактеризовать дальнейший жизненный курс владельцев дальневосточных гектаров, которые решили заняться туризмом.

На Дальнем Востоке программа «Гектар» работает с 2016 года, а с августа 2021 года она была распространена на территорию Арктической зоны Российской Федерации. По информации Корпорации развития Дальнего Востока (КРДВ), землю по этой программе взяли бесплатно около 160 тысяч человек, из которых около 40 тысяч – это жители Приморья. Наибольший экономический эффект при использовании программы «Дальневосточный гектар» даёт сфера туризма. Знакомьтесь! Местные «латифундисты» и драйверы развития туротрасли в муниципалитетах края.

Креативом земля полна

АРТайга

Шкотовский МО, с. Новороссия

<https://близкийдальний.рф/>

Здесь свои усилия объединили несколько человек, оформив 30 «гектаров». Вложенные время, силы, идеи принесли результат – создана настоящая арт-резиденция с инсталляциями из природных материалов. Здесь активно занимаются экопросвещением, креативными индустриями и традиционными промыслами. Кстати, а вы в курсе, что Приморье – на втором месте в мире после Амазонки по разнообразию видов растений? На местных лугах и в лесах собирают более 40 видов различных трав, из которых создают вкусное и полезное. Например, производство натуральных чаев или варенье из приморских дикоросов под брендом «Живая душа Уссурийской тайги». Никаких машин и механизмов. Вся красота и вкуснота создаются руками человека. Кстати, отличный, вкусный и полезный сувенир. А летом здесь проводят фестиваль «Корни. Близкий Дальний», ставший уже традиционным. нынешний был четвертым. И у каждого фестиваля свой лозунг, но это всегда о развитии региона, интересных людях, ярких открытиях. В программе выставки, театральные постановки, арт-объекты, мастер-классы и гастрономические перформансы с акцентом на продукты из разных регионов. Народ, а это как гости, так и участники (художники, скульпторы, повара, артисты, керамисты и другие мастера-ремесленники) едет не только из районов Приморья, но и из регионов Дальнего Востока.





Милости просим

Глэмпинг «Облака»

Шкотовский МО

<https://oblaka.group/>

What'sApp: +7 (984) 157-12-87



Несмотря на то, что до цивилизации рукой подать, здесь абсолютное единение с природой – лес, озеро, высокое небо и тишина. Десять шатров всегда востребованы – и зимой, и летом. Есть гости, которые умышленно приезжают в невысокий сезон, да еще и посреди недели на один-два дня, чтобы перезагрузиться от офисной жизни, интернета, городских ритмов. Но здесь есть чем заняться, уж вы поверьте: релакс в чанах и баня, прогулки на катамаранах, сапах и каяках, оригинальные настольные игры с полным погружением в интеллектуальный процесс.

А уж какие здесь великолепные пешие походы! Обязательно надо запечатлеть если не в кадре, то в памяти – сопки, разноцветье трав, шустрых птиц, плывущие по небу и в озере облака. Есть здесь и коллективные мероприятия, которые никоим образом не нарушают диалог с природой – йога, «тихое» кино (сеансы в наушниках), неспешные ужины. Кстати, вы пробовали есть с закрытыми глазами? Здесь предлагают такой вариант. Наслаждение от еды описать сложно. Лучше самому отправиться на отдых и освоить это.


Семья в деле

Туристическая база «Зион»
Хасанский МО
<https://taplink.cc/zionresort>

Здесь на 14 гектарах Хасанского района в живописной бухте Алеут, неподалёку от посёлка Зарубино, объединили усилия родственники и друзья, ставшие в перспективе коллегами по бизнесу. Так зарождалась база отдыха, где воплотились в жизнь мечты и создателей, и отдыхающих. На территории возведен комплекс из комфортабельных семейных домов, есть русская баня. Решен вопрос с питанием – сытные завтраки, свежие морепродукты, можно в специальных местах и барбекю организовать. Зоны отдыха так и заманивают под раскидистые маньчжурские дубы, где можно расслабиться в гамаках или на скамейках. Для детворы масса удовольствия и впечатлений от посещения местной эко-фермы с баранами и миниатюрны-



ми козами. До песчано-галечного пляжа – рукой подать. Можно отправиться на квадроциклах в увлекательное путешествие по живописным окрестностям. Отдыхать здесь можно круглый год. Ведь каждый сезон в Приморье по-своему прекрасен. Поэтому и едут сюда отдыхающие из разных уголков России. И каждый получает спокойствие, безмятежность, общение с морем.





Расстояние – не помеха

Кемпинговый лагерь «ЭкоЯр»

Ольгинский МО, с. Веселый Яр

<https://экояр.рф/>

+7 (984) 198 0303

Путь не близкий, но это того стоит. Держим курс в Ольгинский муниципальный округ, в село Веселый Яр в направлении мыса Балюзек. «Турпакет» предлагает массу впечатлений, а иначе быть не может, ведь вокруг захватывающая дух красота, чистейшее море, отличная рыбалка, великолепный отдых. Но каждый найдет что-то свое: легкие домики и полянки для кемпинга, места на солнце и в тени (дубовый лес, уютные гамаки обеспечат релакс и негу), для больших и маленьких компаний. Кстати, сюда можно приехать даже со своими питомцами, что бывает очень важно для некоторых отпускников. Море,



где даже на приличной глубине видно дно, каяки, дайвинг, снорклинг, тихий пляж, лес, морепродукты, экскурсии к природным объектам – все делает отдых отличным. И не зря гости сюда приезжают по второму, по третьему разу. Хотя база и летняя, но бронирования поступают уже зимой.

Наедине с природой

Лесная школа «Вероника»

Шкотовский МО, с. Лукьяновка

<http://lesnayashkola.ru/>

+7 (914) 07-07-180

Школа для взрослых и детей, для тех, кто любит природу, пешие походы, стремится узнать природу. «Учеба» здесь увлечет вас в места далекие от смога и суеты, с особой энергетикой, которые вызывают у нас благоговение и восхищение. Коллектив «Лесной школы» — это энтузиасты, которые в процессе жизни, походов по горам и лесам, общения со старожилами, лесничими, знающими людьми, перечитывая горы литературы, накопили знания, которыми делятся от души. И делают эти знания доступными и понятными в процессе похода или экскурсии. Отдых – на выбор. Кто-то покоряет близлежащие холмы, штурмует Пидан, а кто-то наслаждается тишиной, гуляя по лесу или сидя с удочкой у



ВЕРОНИКА
лесная школа

реки. Есть отдельная программа для детворы, которая включает в себя знакомство с природой, разные активности типа умения лазить по канату, творческие мастер-классы. Поверьте, на это время ребенок не только забудет о своих гаджетах, но и сменит приоритеты в своих увлечениях. Кстати, в селе нередко проходят интересные мероприятия. Один Фестиваль Борща чего стоит. И гости из Лесной школы всегда желанные на таких самобытных праздниках.





Вкусные гектары

Сыры Solo

Уссурийский ГО,
с. Алексей-Никольское
<https://www.soloprим.ru/>
+7 (924) 247-40-40

Молочная продукция с бело-зеленым логотипом известна не только в Приморье, но и за его пределами. Но сейчас речь не о производстве и рынке сбыта, а о возможностях промышленного и гастрономического туризма. У туркомпаний Владивостока, Находки, Уссурийска уже давно сложился результативный тандем с производством. Возят группы туристов и школьников, поклонников гастрономии, экологически

чистых продуктов, любителей нетривиального отдыха. Гостям показывают весь процесс – от похода на ферму для знакомства с Буренками и Зорьками до производства разных сортов сыров. Все не только пробуют сыры на вкус, но и погружаются в творческий процесс по изготовлению сыра буррата с начинкой из сезонных ягод или, например, краба. Каждый попробует создать свой сырный мешочек. Не менее вкусный мастер-класс по изготовлению сырных конфет. В общем, рай для гурманов. Но не только в еде дело. Есть еще народные праздники, фестивали, где гости водят хороводы, поют частушки, участвуют в различных представлениях.



ЭКО-БАЗА "СКИТ"

Все для семьи

Эко-база «СКИТ»


Хасанский МО, пос. Витязь

<https://skit-vityaz.ru/>

+7 (914) 321-87-51

Название говорит само за себя – вдали от шума, суеты. Здесь тишину нарушают шелест леса, потрескивание дров в костре, шорох морских волн. База представляет собой небольшой благоустроенный комплекс, выполненный в стиле древнерусского зодчества и рассчитанный на любителей уединенного отдыха и комфорта. Есть цивилизация в виде бассейна, сауны, горячей воды и душа прямо в номерах. От трёхразового питания все гости в восторге – как дома. А в шаговой доступности природа с ее удивительными видами. Можно прогуляться к прекрасным песчаным бухтам Морского заповедника, отправиться на катере к лежбищу котиков, полюбоваться на мыс Гамова с маяком

и остров Томящегося сердца. А еще есть катание на лошадях и лодках, походы за грибами и ягодами, знакомство с местной историей. Отдыхающие, а это в основном жители Дальнего Востока, но есть гости и из центральных регионов России, голосуют за это место отдыха обеими руками, особенно родители с детьми. И семей с детворой здесь около 70%. Для детей имеется детский городок и живой уголок с птичником, кроликами, золотыми рыбками.





 vostokintur.ru
  [vostokintur](https://t.me/vostokintur)



ВОСТОКИНТУР

ПУТЕШЕСТВИЯ ДЛЯ ДЕТЕЙ
И ВЗРОСЛЫХ
ПО ПРИМОРЬЮ, АЗИИ, РОССИИ



 +7 995 773-53-16, +7 966 272-14-20

 г. Владивосток, ул. Запорожская, 77, оф. 632, 633

ЭКСКУРСИИ ПО ВЛАДИВОСТОКУ И ПРИМОРСКОМУ КРАЮ ПРИЁМ ШКОЛЬНЫХ ГРУПП ДЕТСКИЙ ТУРИЗМ

ВОСТОКИНТУР® – один из ведущих и активно развивающихся туроператоров по внутреннему, международному туризму, сертифицированный туроператор по детскому туризму. Аккредитованный туроператор по Северной Корее (КНДР)

ТУРЫ

- РОССИЯ
- СЕВЕРНАЯ КОРЕЯ (КНДР)
- КИТАЙ (КНР)
- ЯПОНИЯ



СКАНИРУЙ



РЕКЛАМА

Путешествуйте и вы вместе с нами!
Это всегда интересно, весело, а главное – безопасно!

ВЕЛИКОЛЕПНАЯ СЕМЕРКА. ВОДОПАДЫ

Симфония падающей воды

ТЕКСТ: Кирилл Луговой



ФОТО: Виталий Берков

Водопад, пожалуй, один из красивейших природных объектов на нашей планете. Есть что-то необыкновенное и завораживающее в полете воды. Любой, даже самый маленький водопад обладает эстетическим совершенством. Мимо него нельзя пройти, не остановившись.

А любоваться им может затянуться надолго – настолько зачаровывающее это зрелище. Приморье богато «водными бриллиантами». В крае насчитывается порядка 70 водопадов. Мы выбрали свою «великолепную семерку» приморских водопадов, до которых несложно добраться и поездка к которым станет прекрасным маршрутом выходного дня.







Кравцовские водопады

Кравцовские водопады – каскад из пяти небольших по высоте водопадов, образованных течением ручья Кравцовский. У каждого из водопадов есть собственное название. Водопад «Сказка» имеет правильную классическую форму и лишен водяного котла, который образуется в основании классического водопада ниспадающим потоком воды. Водопад «Каменная чаша», следующий за водопадом «Сказка», имеет чуть меньшую высоту (около 4 метров) и состоит из двух разновысоких уступов. Своим названием водопад обязан огромному каменному котлу, который по форме, действительно, напоминает каменную чашу. Третий водопад – «Дикая пасть» – назван так за сходство с пастью

исполинского сказочного чудовища. Сходства с ней добавляет кусок скалы с левой стороны водяного потока, напоминающий своими очертаниями клык чудовища. Как и водопад «Сказка», «Дикая пасть» имеет высоту 6 метров. Четвертый водопад носит название «Ступенчатый» и состоит из двух разновысоких ступеней. Высота водопада – 5 метров. Все четыре водопада находятся друг от друга на расстоянии 25-30 метров, а вот пятый, самый широкий, водопад «Хрустальный» находится на расстоянии 250-300 метров от каскада. Водопад «Хрустальный» состоит из трех ступеней.

Кравцовские водопады – самые доступные для туристов водопады в Приморье. Здесь есть оборудованная экотропа с деревянными дорожками, мостиками, видовыми площадками, информационными стендами, лавочками и зонами отдыха. И хотя осенью вы не увидите мощных падающих потоков воды, это компенсируется яркими цветами осеннего леса. Красивые фотографии вам гарантированы.

Как добраться: по автодороге Раздольное–Хасан до села Кравцовка (102 км от Владивостока). Вход на территорию платный – 300 руб.

Водопад Берендей

Водопад Берендей расположен в 5 км от Партизанска у подножия горы Скалистая (Читинза) на реке Первая Каменка. Он привлекает туристов в первую очередь своей доступностью. Ну и красотой тоже. Водопад Берендей хоть и невысокий – всего 10 метров, но довольно живописный. Особенно красив Берендей зимой, когда полностью замерзает и становится похож на огромную сосульку. Но и осенью здесь тоже красиво. Ведь река течет через лесную чашу, которая осенью окрашивается в желто-красные цвета.

В километре от Берендея есть еще один водопад, менее известный – Водолей. Он пониже и пошире, с несколькими перекатами.

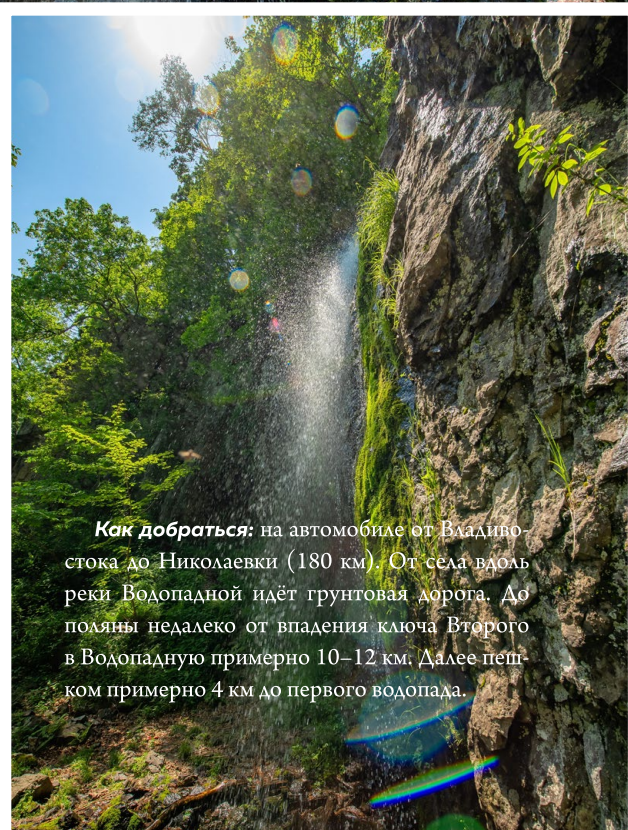
Как добраться: На автомобиле или электричке до Партизанска. Тропа к водопаду начинается на окраине города, на улице Каменская и идет по лесу. Зимой можно пройти по льду замерзшей реки.



Макаровские водопады

Не самые посещаемые и известные водопады Приморья, но это не значит, что они не достойны внимания. Водопады расположены на ключе Втором, притоке реки Водопадная, которая впадает в реку Партизанская в районе села Николаевка. Ключ берёт начало у двух гор Макаровского хребта — горы Макарова (1366 м) и горы Макарихи (1167 м). От этого и пошло название водопадов — Макаровские (хотя некоторые называют их ещё Макаринскими).


Первый водопад представляет собой скорее водоскат высотой около 8 метров. Вода стекает по наклонной каменной плите под углом 50-60 градусов. Выше по ключу располагается ещё один водопад — широкий четырёхметровый обрыв.



Как добраться: на автомобиле от Владивостока до Николаевки (180 км). От села вдоль реки Водопадной идёт грунтовая дорога. До поляны недалеко от впадения ключа Второго в Водопадную примерно 10–12 км. Далее пешком примерно 4 км до первого водопада.

ВЕЛИКОЛЕПНАЯ СЕМЕРКА. ВОДОПАДЫ





Беневские (Еломовские) водопады



В 5 км к северу от села Беневское в реку Киевка (Судзухе) впадает ключ Еломовский - небольшая горная речка длиной около 15 км. Ключ этот знаменит тем, что на нем расположен целый каскад водопадов, которые известны как Беневские, или Еломовские.

Путь к водопадам не самый сложный, но продолжительный. От трассы к подножью горы Лысой идти около двух часов в одну сторону. По пути к водопадам можно познакомиться с редкими и ре-

ликовыми растениями Приморья, такими, как тис остроколючный, лимонник, ель аянская, каменная береза, тополь Максимовича, медвежья черемуха.

Первая ступень – водопад «Звезда Приморья» (неофициальное название) высотой около 20 метров, является самым крупным водопадом каскада. С отвесного склона горы вода падает в чашу, образуя вокруг столбы водяной пыли.

Если продолжать подниматься по тропе на склон горы, то через 40-50 метров вы увидите второй водопад, примерно 2,5-метровой высоты. На небольшом удалении от второго, выше по склону, находятся третий и четвертый водопады, довольно высокие. Четвертый водопад высотой 8-9 метров также очень красив.



Как добраться: из Владивостока до села Лазо (250 км) и далее в сторону Преображения. Не доезжая 5 км до села Беневское будет поворот направо с указателем. Низкие машины стоит оставить вдоль дороги, машины повыше могут доехать по лесной дороге до поляны. Далее пешком по тропе вдоль ключа Еломовского.

Смольные водопады


Смольные водопады носят имя ключа, на котором они находятся. Ключ Смольный - небольшая горная речка с истоками на южном склоне Ливадийского хребта и впадающая в реку Суходол, в районе Анисимовки.

Первый водопад небольшой – всего 3 метра в высоту. Несмотря на это, он удивительно красив. Следующий водопад - «Трехголовый» - правильнее было бы назвать водоскатом, так как вода здесь стекает вниз под углом в 45 градусов. Водопад оправдывает свое название – на его вершине вода течет тремя отдельными потоками. Во время обильных дождей или в половодье эти потоки соединяются. После второго водопада начинается крутой подъем. Ключ, зажатый с обеих сторон скалами, течет по узкому желобу, вдоль течения повсюду разбросаны огромные старые деревья и валуны. Третий водопад - «Медвежий» - находится на высоте 385 метров над уровнем моря и падает вниз с 4-метрового уступа.

Благодаря своей доступности Смольные водопады – самые посещаемые наряду с Кравцовскими. Лучшее время для поездки – золотая приморская осень, «бархатный сезон», когда устанавливается теплая сухая и ясная погода.

При желании можно прогуляться дальше до так называемой «беседки ушуистов», с которой открывается потрясающий вид на отроги Ливадийского хребта и гору Литовка (Фалаза).

Как добраться: из Владивостока на автомобиле или электричке до села Анисимовка (120 км) и далее пешком по лесной тропе до водопадов. Расстояние от села до водопада Медвежьего – 7,5 км.










Ворошиловские водопады

Ворошиловские водопады расположены рядом с хребтом Чандалаз на реке Ворошиловка (Партизанский район) и стекают небольшими каскадами с верховья скального массива в небольшую, но глубокую заводь. Наиболее привлекательны Ворошиловские водопады зимой, когда наползающие массы наледи изменяют реку причудливыми изворотами. А летом или осенью здесь можно прекрасно отдохнуть с семьей или друзьями.

Как добраться: Из Владивостока доехать до поселка Лозовый (184 км), далее по лесной дороге и затем по тропе вдоль реки Ворошиловки. Как правило, весь путь до водопадов занимает 2 часа.





Шкотовские водопады

Эти водопады расположены в северо-восточной части Шкотовского муниципального округа. Многочисленные ручьи и реки разрезают столбообразное Шкотовское плато, образуя долины-каньоны. Самый известный и посещаемый из водопадов Шкотовского плато – водопад Неожиданный (Горбатый) на Левом Горбатом ключе, его высота около 10 метров. В верховьях реки Стеглянухи есть два небольших водопада и несколько порогов, а в низовьях реки на ее правом притоке, Третьем Ключе, есть еще один водопад - Тигровый, высотой не более 3-4 метров.

На расстоянии примерно 3 часов перехода от водопада Неожиданный на Правой Тигровой есть еще один водопад – Дальний. Тропинок к нему нет, поэтому люди здесь бывают нечасто. В том месте, где находится водопад, речка протекает по дну каньона, срываясь с 13-метровой высоты. Каньон, по которому протекает Правая Тигровая, один из самых красивых и труднодоступных на Шкотовском плато.



Как добраться: по трассе Владивосток - Партизанск доехать до села Центральное и затем свернуть налево на лесовозную дорогу. Дорога сильно раскисает в дождливую погоду, поэтому ехать лучше на внедорожнике. После порядка 8 км движения по грунтовой дороге, по левую сторону будут деревья с повязанными ленточками. Там можно оставить автомобиль. Далее налево от дороги спуститься по тропе к водопаду.

МОРЕ в доме

РЕКЛАМА

- ВКУС ДАЛЬНЕГО ВОСТОКА В ВАШЕМ ДОМЕ

Дальний Восток – край невероятной природной красоты и богатейших морских глубин. Компания «Море в Доме», основанная во Владивостоке, вот уже почти десять лет является проводником в мир уникальных тихоокеанских вкусов. Наша миссия – делиться с вами изысканными дарами моря, превращая каждый прием пищи в гастрономическое путешествие.

Наши технологи создали неповторимые рецепты, аналогов которым вы не найдете.

Гордость производства – инновационная линейка продуктов из отборного осьминога, более 10 видов деликатесов - от изысканных колбасок до нежных пельменей. Откройте для себя уникальные вкусы!

КОЛБАСКИ ИЗ ОСЬМИНОГА (КУПАТЫ)

Два уникальных вида
– изысканная альтернатива
традиционным мясным колбаскам.

КОТЛЕТЫ ИЗ ОСЬМИНОГА

Нежнейшая текстура, сочность
и аппетитная хрустящая корочка.

ПЕЛЬМЕНИ С ОСЬМИНОГОМ

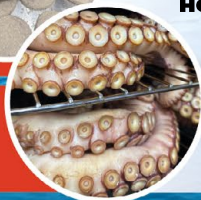
Традиционная форма встречается
с характерным морским вкусом.

ВАРЕНО-КОПЧЕНЫЙ ОСЬМИНОГ

Насыщенный аромат и нежная
консистенция – идеальная закуска.

ПРЕСЕРВЫ ИЗ ОСЬМИНОГА И МИДИЙ

Удобное и вкусное решение
для моментального изысканного стола.



МОРЕ В ДОМЕ

– это не просто еда.

Это путешествие во вкус,
воплощение духа Дальнего
Востока, мастерства и глубокого
уважения к дарам моря.

**ПРИМОРЬЕ – ОДНА ИЗ САМЫХ
ПРЕКРАСНЫХ ЖЕМЧУЖИН РОССИИ,**

**край, где начинается
новый день. И мы, "Море в Доме",
– его маленькая,
но гордая часть. Наша миссия
– знакомить вас
с удивительными вкусами
и влюблять в них
с первого кусочка.**

*Ощутите атмосферу Дальнего Востока и получите персональные рекомендации в наших магазинах.
Добро пожаловать на дегустацию.*

*Доставка: Наслаждайтесь свежестью высшего качества, доставленной к вашему порогу
по Владивостоку и всему Приморскому краю. Отправка по России:*

Наши деликатесы доступны гурманам по всей стране.

География поставок «Море в Доме» неуклонно расширяется, включая страны ближнего зарубежья.



Мы растем, и география наших поставок тоже!



Сеть магазинов «Море в Доме» во Владивостоке – приходите, расскажем, угостим!



Доставка по Владивостоку и Приморскому краю – свежесть прямо к вашему порогу.



Отправка по всей России – нас уже любят и ждут в Москве, на Урале, в Ростове-на-Дону и других городах.



Прикоснитесь к аутентичной гастрономии Приморья.

Попробуйте – и влюбитесь в Дальний Восток так же, как любим его мы.

РЕКЛАМА

МОРЕ В ДОМЕ



Конечности краба
Crab limbs
蟹肢



Краб целый
Whole crab
整只蟹



Мясо краба
Crab meat
蟹肉



Морской гребешок
Scallop
扇貝



Икра красная
Red caviar
红鱼子酱



Креветка
Shrimp
蝦

Большой выбор продукции:

Парной краб;
Парной гребешок;
Парная икра морского ежа;
Более 10 видов креветки;
Все виды икры;
Более 10 видов соусов
для морепродуктов;
Натуральные полуфабрикаты;
Копчёная и суш.-вял. продукция;
Свежемороженая рыба;
Импортные товары.

Рады каждому клиенту!



ОСЕНЬ 2025

календарь
событий

СЕНТЯБРЬ

ВОСТОЧНЫЙ ЭКОНОМИЧЕСКИЙ ФОРУМ

Когда: 3–6 сентября

Где: остров Русский, Владивосток

Это ведущая площадка для развития экономики Дальнего Востока и расширения международного сотрудничества в Азиатско-Тихоокеанском регионе. Нынешний ВЭФ – юбилейный, 10-й. Его главная тема «Дальний Восток – сотрудничество во имя мира и процветания».



ФЕСТИВАЛЬ КУЛЬТУРЫ «ВЛАДИВОСТОКСКИЕ СЕЗОНЫ»

Когда: 3–6 сентября

Где: Владивосток

Праздничная концертная программа, джазовые вечера с приглашением хедлайнеров в рамках культурной программы ВЭФ. Традиционно акцент сделан на развитии гуманитарных связей России и стран АТР, а также на презентации творческого богатства российского Дальнего Востока.



ОТКРЫТИЕ ФИЛИАЛА НЦ «РОССИЯ»

VISIT
PRIMORYE

Когда: 7 сентября

Где: Владивосток, ул. Батарейная, 4

Современное пространство будет отражать динамику развития всего Дальнего Востока. Концепция филиала гармонично объединит природное богатство, культурное наследие и технологические достижения Приморья.



ДЕНЬ ХРИЗАНТЕМ

Когда: 9 сентября

Где: Находка, сад «Эниси»

Праздник, символизирующий начало осени. Этот цветок считается важным символом красоты, утонченности и элегантности. Он символизирует долголетие, богатство, покой и уважение. Удивят разнообразные сорта хризантем, от самых обычных до экзотических. Добавят впечатления мастер-классы, фотозоны, показ моделей.

ФЕСТИВАЛЬ БОРЩА

Когда: 13 сентября

Где: Шкотовский МО, с. Лукьяновка, б/о «Подножье Пидана»

У подножья Пидана собираются команды из разных уголков Приморья и демонстрируют искусство приготовления борща. Посетить фестиваль и продегустировать борщ может каждый желающий. А еще в программе - веревочный парк, выступления творческих коллективов, народные забавы и прекрасные виды природы.

X-WATERS VLADIVOSTOK 2025

Когда: 13-14 сентября

Где: Владивосток

Переплыви Босфор Восточный! На старт выходят не профессионалы, а любители плавания. На выбор несколько дистанций. И даже самая маленькая дает ощущение гордости. Это позволяет почувствовать: ты что-то можешь. И путешествия во Владивосток приобретают новый смысл.

ФЕСТИВАЛЬ ПЕННОГО «ПРИБОЙ» (18+)

Когда: 13 сентября

Где: Владивосток

Морской солёный ветер, солнце, музыка, еще теплое море, дальневосточная кухня и российское пенное — вот зачем нужно идти на фестиваль.

ФЕСТИВАЛЬ КАЗАЧЬЕЙ КУЛЬТУРЫ «ГУЛЯЙ, ПОЛЕ»

Когда: 20 сентября

Где: Уссурийск

Фестиваль проводится в целях возрождения, сохранения и развития культурных обычаев, обрядов и традиций российских казаков. Мероприятие способствует возрождению интереса к истории уссурийского казачества, знакомит гостей с важнейшими чертами казачества – выносливостью, мужеством, ремеслами, кулинарией, творчеством.

ФЕСТИВАЛЬ БАРДОВСКОЙ ПЕСНИ «СЛАВЯНСКИЙ БЕРЕГ»

Когда: 13-14 сентября.

Где: Хасанский МО, пгт Славянка, бухта Баклан

Тематический фестиваль бардовской песни ежегодно собирает исполнителей со всего Дальневосточного региона. В программе идущие от самого сердца песни, теплые встречи, живописная природа и ласковое море.



Когда: 27 сентября

Где: Владивосток

Это уже 9-й по счету марафон, настоящий городской праздник и фестиваль культуры и спорта. Более 5000 человек из разных городов России и зарубежных стран примут участие в самом живописном марафоне Дальнего Востока. На выбор несколько дистанций, в том числе для детворы и паралимпийского забега.



ФЕСТИВАЛЬ «ПРИМОРСКИЕ МУССОНЫ»

Когда: 26–28 сентября

Где: Владивосток



Многодневное разноплановое мероприятие. В программе — музыка, спорт, гастрономия, туризм, творчество. Это праздник для всех: детей и взрослых, интеллектуалов и любителей спорта, поклонников гастрономии и фанатов истории. В нём объединены все «сильные стороны» событийных мероприятий Приморского края – культура, театр и гастрономия.

ЮБИЛЕЙ

«ШТЫКОВСКИХ ПРУДОВ»

Когда: 27 сентября

Где: Шкотовский МО, п. Штыково

Арт-парк «Штыковские Пруды» отмечает 20-летие – дата, достойная уважения. Все эти годы парк является одним из любимых мест отдыха приморцев. Креативные идеи организаторов не знают границ: игровые программы, шоу, зажигательная музыка, веселые мастер-классы, конкурсы для детей и взрослых – здесь никогда не бывает скучно.

МЕЖДУНАРОДНЫЕ СОРЕВНОВАНИЯ ПО КЁРЛИНГУ

Когда: 25–30 сентября

Где: Владивосток

Турнир проходит в керлинг-центре «Дом со льдом». Соревнуются мужские и женские команды. Этот вид спорта очень динамичный и зрелищный, и интерес к нему демонстрируют жители и гости Владивостока.

ГОРОДСКОЙ ПРАЗДНИК «ДЕНЬ ТИГРА»

Когда: 28 сентября

Где: Владивосток

Владивосток любит краснокнижного хозяина тайги, и в честь него этот масштабный праздник. Отмечают его уже 25 лет. В этот день город окрашивается в оранжево-красный цвет, а по улицам разгуливают люди-кошки самого разного возраста. В программе: тигриное шествие, образовательные, творческие и спортивные тематические площадки. Все спешат выразить любовь к полосатой кошке.



ОКТАБРЬ



ФЕСТИВАЛЬ «ЗОЛОТОЙ КОТЯБРЬ»

Когда: 4 октября

Где: Хасанский МО, п. Барабаш

Нацпарк «Земля леопарда» - кошачья территория, где обитают четыре вида диких кошек: дальневосточный леопард, амурский тигр, обыкновенная рысь и лесной кот. Поэтому здесь в самое яркое время года и проходит самый «кошачий» фестиваль. Его цель – привлечь внимание к сохранению редких кошек.



РЕСТОРАННЫЙ ФЕСТИВАЛЬ ТАЙГИ TAIGAFEST

Когда: 1–15 октября

Где: Владивосток

Фестиваль проходит на самом пике золотой осени, раскрывая вкусы и красоты тайги для жителей и гостей региона. Дары тайги не менее вкусны, чем дары моря. И каждый год шеф-повара принимают творческий вызов, создавая гастрономические шедевры из дикоросов, дичи, рыбы, мёда и других таёжных даров.

ФЕСТИВАЛЬ «611 ШАГОВ К ЗВЁЗДАМ»

Когда: 4 октября

Где: Дальнегорск

Разгадываем одну из тайн региона: что за «самолет» упал на сопку возле Дальнегорска почти 40 лет тому назад, куда делись его обломки и есть ли жизнь на Марсе? В программе: экскурсия на место крушения НЛО, лектории, ночное наблюдение за небесными телами, бардовские песни о романтике, разные активности для всех групп населения.





НА ЗАМЕТКУ

ФЕСТИВАЛЬ ТЫКВЫ

Когда: 11 октября

Где: Шкотовский МО, п. Штыково,
арт-парк «Штыковские Пруды»

Осенний праздник с яркими красками и незабываемыми впечатлениями – он зрелищный, веселый и, конечно же, сытный. В этот день можно насладиться красотой природных пейзажей парка, тематической ярмаркой, вкусными блюдами, оригинальными фотозонами и душевной праздничной программой.



ФЕСТИВАЛЬ ОСЕНИ

Когда: 18 октября

Где: Уссурийск



Шеф-повара с головой погружаются в творчество и создают блюда, которые до этого могли существовать, казалось, только в их воображении. Гости мероприятия через гастрономию проникаются культурой и историей своего региона, узнают новое о дарах осени и по-новому открывают для

ДЕНЬ ПРИМОРСКОГО КРАЯ

Когда: 20 октября

Где: Владивосток

Приморье – один из самых красивых и разнообразных регионов в России, с богатой историей, природой и культурой. В этот день в центре города можно будет совершить путешествие по всему краю.

НОЯБРЬ

ПРИМОРСКИЙ СТРОИТЕЛЬНЫЙ ФОРУМ-ВЫСТАВКА

Когда: 6-7 ноября.

Где: Владивосток

Площадка для отраслевых MICE мероприятий стимулирует развитие отрасли, укрепляет взаимодействие бизнеса и власти, позволяет быть в курсе трендов рынка, а также способствует созданию новых бизнес-цепочек и заключению новых контрактов.




МЕЖДУНАРОДНЫЙ ДЖАЗОВЫЙ ФЕСТИВАЛЬ

Когда: первая декада ноября

Где: Владивосток

Джаз – это философия в музыке. Этот фестиваль с первого года стал символом культурной открытости региона. И он вновь подтвердит своё звание международного.





~ сувениры с духом морского города
~ сотрудничает с местными художниками
~ расскажет куда сходить, что посмотреть
~ угощает чайными вкусностями
~ своя линейка сувениров



МАГАЗИН СУВЕНИРОВ ВЛАДИВОСТОКА

yakor.store

г.Владивосток, ул.Пограничная 12




НЕ УЕЗЖАЙ
ИЗ ГОРОДА БЕЗ
МАГНИТИКА*

* а также носочков, кепок, кружек, открыток, сумок, стикеров, значков, книг, футболок и т.д.



**РЕГУЛЯРНЫЕ МОРСКИЕ
И АВТОБУСНЫЕ ЭКСКУРСИИ**
ПО ВЛАДИВОСТОКУ И ПРИМОРСКОМУ КРАЮ

**ЭКСКЛЮЗИВНЫЕ ЭКСКУРСИИ
ПО ПУС «НАДЕЖДА»**


Бронирование:  +7 984-190-22-99

Купить билеты ONLINE на сайте MOSTYVL.RU,



Предварительное бронирование:

 +7 904-629-95-90

 +7 908-440-47-44