

ЧУДЕСА ПРИМОРЬЯ

ЖУРНАЛ О ТУРИЗМЕ,
ОТДЫХЕ И ПУТЕШЕСТВИЯХ

ОСЕНЬ 2022



ЖЕМЧУЖИНА ПОБЕРЕЖЬЯ
БУХТА ЕЖОВАЯ

МАРШРУТ ВЫХОДНОГО ДНЯ
АРСЕНЬЕВ

АКТИВНЫЙ ОТДЫХ
КРАСКИ ОСЕНИ,
ИЛИ МОМИДЗИ ПО-ПРИМОРСКИ

ЗАПОВЕДНОЕ ПРИМОРЬЕ
СИХОТЭ-АЛИНСКИЙ ЗАПОВЕДНИК

ОСЕННИЙ марафон



МОСТЫ
ВЛАДИВОСТОКА



ВОСТОК ИНТУР
центр туризма и экскурсий

mostyvl.ru

vostokintur.ru

Регулярные ЭКСКУРСИИ

по Владивостоку и Приморскому краю

морские и автобусные



КУПИ ОНЛАЙН

Забронировать билеты: ☎ +7 904-629-95-90 ☎ +7 908-440-47-44

📍 Корабельная набережная, ПРИЧАЛ 36 (напротив Музея Поводной лодки С-56)



ТУРИСТСКО-ИНФОРМАЦИОННЫЙ ЦЕНТР

ПРИМОРСКОГО КРАЯ

VISIT
PRIMORYE

ОФОРМИ КАРТУ ГОСТЯ ПРИМОРСКОГО КРАЯ



ПЛАСТИКОВУЮ
В ОФИСЕ ТИЦ ИЛИ
ЭЛЕКТРОННУЮ
В ТЕЛЕФОН
НА САЙТЕ
VISIT-PRIMORYE.RU

Главный офис: Владивосток,
Нижнепортовая, 1
Морской вокзал, 1 этаж.



visit.primorye
+7 (423) 240-71-21
info@visit-primorye.ru

Владивосток, Корабельная набережная, 1а
магазин "Владгифтс"

Артём, ул.Владимира Сайбея, 41
Международный аэропорт Владивосток



ЧУДЕСА ПРИМОРЬЯ

ЖУРНАЛ О ТУРИЗМЕ,
ОТДЫХЕ И ПУТЕШЕСТВИЯХ

Учредитель и издатель
АНО «Туристско-информационный
центр Приморского края»

Адрес: г. Владивосток,
ул. Нижнепортовая, 1, оф. 129
(Морской вокзал, 1 этаж),
Телефон: (423) 240-71-21, 239-32-32
e-mail: info@visit-primorye.ru
www.visit-primorye.ru

Директор
Ольга Гуревич

Редактор
Евгений Коновалов

Дизайн и верстка
Ирина Криволап

Фото на обложке
Александр Петров

Над материалами номера
работали:

Виталий Берков, Антон Балашов,
Максим Болдырев, Илья Владыко,
Евгений Коновалов, Ольга Кускова,
Ульяна Ледок, Вадим Мартыненко,
Александр Погорельский,
Сергей Сидорчук, Юрий Смитюк,
Александр Хом

Корректурa
Марина Асташкина

Реклама
Ирина Теппер

Полная или частичная перепечатка
либо иное использование материалов,
опубликованных в настоящем издании,
без письменного разрешения издателя
не допускается.
За содержание рекламных материалов
редакция ответственности не несет.

Тираж 999 экз.
Распространяется бесплатно

Отпечатано в типографии
«Полиграф Сервис Плюс»
Адрес: Россия, г. Владивосток,
ул. Русская, 65, корп. 10
Телефон: (423) 234 59-01, 234 59-11
e-mail: psp95@mac.com
Сайт: psp95.ru

Великолепная семерка. Глэмпинги 38



СОДЕРЖАНИЕ

- 4 ТЕМА НОМЕРА**
Амбассадоры Приморья
Туристско-информационный центр Приморского края в лицах
- 12 ЗАПОВЕДНОЕ ПРИМОРЬЕ**
Сихотэ-Алинский заповедник
Тигринные следы, лагунные озера и «Перевал терпения»
- 22 ВЕЛИКОЛЕПНАЯ СЕМЕРКА. ПАРКИ**
Операция «Сквер»
Самые интересные общественные пространства Владивостока
- 28 МАРШРУТ ВЫХОДНОГО ДНЯ**
Осень в Арсеньеве
Что посмотреть в городе авиаторов
- 34 ЖЕМЧУЖИНА ПОБЕРЕЖЬЯ**
Пляжный трип
Прогулка в бухты Спокойная, Ежовая и Окуневая
- 38 ВЕЛИКОЛЕПНАЯ СЕМЕРКА. ГЛЭМПИНГИ**
На природу – с гламуром
Семь лучших глэмпингов Приморского края
- 46 ГОРОДСКОЙ МАРШРУТ**
По арсеньевским местам Владивостока
К юбилею «Колумба Дальнего Востока»

- 52 НАШ ВЫБОР**
Дорогое удовольствие
Что Приморье может предложить состоятельным путешественникам
- 60 АКТИВНЫЙ ОТДЫХ**
Краски осени, или момидзи по-приморски
Где в Приморье увидеть красные клены
- 66 НОЧНАЯ ЖИЗНЬ**
Стойки и люди
Обзор лучших питейных заведений Владивостока
- 70 НА ЗАМЕТКУ**
Город романтиков и для романтики
Где устроить свидание во Владивостоке





В ПОСЛЕДНИЕ ГОДЫ ВЛАДИВОСТОК НЕ-ИЗМЕННО ВХОДИТ В ТОП-10 САМЫХ ПОПУЛЯРНЫХ ТУРИСТИЧЕСКИХ НАПРАВЛЕНИЙ РОССИИ. ЛЮДИ ГОТОВЫ ЛЕТЕТЬ НА ДРУГОЙ КОНЕЦ СТРАНЫ, ЧТОБЫ УВИДЕТЬ ОДИН ИЗ САМЫХ КОЛОРИТНЫХ ГОРОДОВ РОССИИ, ВДОХНУТЬ МОРСКОЙ ВОЗДУХ, ПОПРОБОВАТЬ МЕСТНУЮ КУХНЮ. НО ИНТЕРЕС К ПРИМОРЬЮ ВОЗНИК НЕ ПРОСТО ТАК. ЭТО РЕЗУЛЬТАТ МНОГОЛЕТНЕЙ КРОПОТЛИВОЙ РАБОТЫ ПО ПРОДВИЖЕНИЮ ПРИМОРЬЯ НА ТУРИСТИЧЕСКОМ РЫНКЕ. ТУРИСТСКО-ИНФОРМАЦИОННЫЙ ЦЕНТР ПРИМОРСКОГО КРАЯ ОТМЕТИЛ СВОЕ 8-ЛЕТИЕ. ПУСТЬ НЕ КРУГЛАЯ ДАТА, НО ВСЕ ЖЕ ПОВОД ПОЗНАКОМИТЬСЯ С ЛЮДЬМИ, КТО ЛЮБИТ СВОЙ РОДНОЙ КРАЙ И ВЛЮБЛЯЕТ В НЕГО ДРУГИХ.

Амбассадоры Приморья

текст: Ольга Кускова
фото: Александр Погорелый



ЕЛЕНА ПАК, ведущий консультант

Место работы: Информационная стойка в аэропорту Владивостока

Обязанности: Мы первые, кто встречает туристов в нашей воздушной гавани. Важно создать такую атмосферу, чтобы они чувствовали себя дорогими гостями. Помогу сориентироваться в новом месте, прояснить ситуацию с транспортом, ценами, экскурсионными маршрутами.

Мое Приморье: Приморье — это место, где ты можешь окунуться в сказочный мир прекрасных сопок и гор (их очертания часто создают вокруг фантастически нереальные картины), насладиться морскими пейзажами, побывать в подводном царстве и познакомиться с величественными каменными стражами. Хотите почувствовать себя на краю земли? Тогда отправляйтесь к маяку на Токаревской кошке. Здесь кончается суша и начинается Тихий океан. Здесь вы услышите торжественный гимн моря и попробуете коктейль свежего воздуха, проводите или встретите мощные суда, улыбнетесь хитрым мордашкам пятнистых тюленей. Еще одно место, вызывающее восторг, умиление и единение с природой — это наш сафари-парк, где без всяких решеток можно понаблюдать за тиграми и леопардами, проникнуться доверием пятнистых оленей, угощая их лакомством прямо с руки.

О прекрасных местах в нашем крае можно говорить бесконечно. Приморье оставляет частичку себя в сердце каждого, кто приезжает сюда.



АЛЕНА ГРОССУ, ведущий консультант

Место работы: Информационная стойка в аэропорту Владивостока

Обязанности: Консультирую прибывающих в Приморье туристов. Каждый гость для нас — это настоящему очень важная персона. И главная задача помочь ему не только сориентироваться в первые минуты нахождения на приморской земле, но и подарить радость, гостеприимство и дружелюбие.

Мое Приморье: Последнее время Приморье привлекает все больше и больше соотечественников, и это не может не радовать. В нашем крае очень много красивых мест и выделить какое-то одно просто нереально. Лично я люблю приморские пляжи, каждый из которых по-своему уникален. У каждого пляжа и у каждой бухты свое «настроение». И вы сможете в этом убедиться, посетив рядом с Владивостоком бухту Стекланную с ее веселым цветным побережьем, бухту Теляковского с островом Томящегося сердца в Хасанском районе, бухту Мраморную на острове Путятина с ее гротами и причудливыми камнями. Моя большая любовь — это бескрайняя Уссурийская тайга осенью: пряный запах, летящие паутинки, теплые лучи солнца сквозь листву, хрустальная вода ручьев и буйство красок — от нежно желтых и золотистых до багряных и шоколадных.

Люблю гулять по Миллионке с ее фонтами, выступлениями местных музыкантов, проходными дворами и галереями. Здесь можно наблюдать жизнь Владивостока «от» и «до». Вот ведут экскурсию гиды в образе маленького китайчонка или Элеоноры Прей, ароматно пахнет английским чаем, французской выпечкой и золотистой азиатской лапшой, со смехом шествует молодёжь в костюмах анимэ.




АЛИНА КУШНАРЕВА, главный специалист

Место работы: головной офис на Морвокзале
Обязанности: Прогулка по центру всегда порождает у гостей много вопросов: как попасть на борт парусника, где лучшие точки для фото, как заказать такси в казино и где можно посмотреть афишу мероприятий, что будет интересно во Владивостоке ребенку и откуда лучше любоваться вечерней панорамой города. Помогу туристу найти любую информацию. У нас всегда есть путеводители, карты города и края, все это даем туристам бесплатно.

Мое Приморье: Приморье для меня — море и тайга, ветра и сопки, непредсказуемая погода и много солнечных дней в году. Начинать знакомство с Приморьем лучше с Владивостока и его истории. В перечне must visit — рестораны и кафе. Вам предложат блюда дальневосточной кухни с дарами моря и тайги.

Но туризм в Приморье — это не только прогулки по Владивостоку. Поездка в край с его природными красотами переворачивает душу и сознание. Хасанский район — это морской биосферный заповедник, бухта Теляковского, остров Томящегося сердца, которые поражают незабываемыми видами. Кравцовские водопады и прогулка по экологической тропе национального парка «Земля леопарда» — эта музыка природы никогда не надоедает. Шкотовский район манит Сафари-парком и прогулками по ущелью Дарданеллы, удивляя гостей изумительными видами. В Партизанском районе советую забраться на одну из главных высот южного Приморья — Пидан, проникнуться множеством легенд и преданий об этом месте. В Ольгинском районе стоит полюбоваться Милоградскими водопадами, которые известны своими цветными речными порогами. ▶

Оказавшись в Лазовском районе, отправляйтесь на поиски сказочных существ, «проживающих» в парке Драконов. Если же выбрали Находку, то здесь держите курс в направлении живописной бухты Триозерье, которая за красоту, уют и прозрачность воды величают «Приморскими Мальдивами».



ВИКТОРИЯ ДМИТРИЕВА,
ведущий консультант

Место работы: Информационная стойка на Центральной площади Владивостока

Обязанности: Каждый день решаем вопросы: как интересно гости могут провести время, в каком ресторане продегустировать местную или азиатскую кухню, какие выбрать экскурсии. Все туристы разные, а значит шаблона быть не может. Индивидуальный подход к туристу – мой конек.

Мое Приморье: Приморье – это моя первая, самая крепкая и взаимная любовь. Это то место, которое мое на тысячу процентов. Приятно работать в туризме потому, что у тебя есть возможность делиться с гостями и местными жителями любовью к своему краю, дарить им ощущение праздника.

Мое самое любимое место в Приморье – это полуостров Гамова в Хасанском районе. Приехав туда впервые, поняла, что мое сердце здесь бьется в унисон прибою, что картинка не надоедает, что забываешь о суете и спешке. Так я нашла свое место силы в нашем регионе. Люблю наши фестивали, марафоны, сама в них активно участвую и активно вовлекаю в забеги своих друзей. Есть в этом что-то символичное, когда так много людей бросают вызов сами себе и преодолевают дистанции по живописным трассам Владивостока и Приморья.



ИРИНА ТЕППЕР, руководитель
Департамента информационной среды

Место работы: головной офис на Морвокзале.

Обязанности: Моя задача быть всегда на связи и знать все о Приморском крае, ведь много работаю со СМИ, блогерами и фотографами. Уверена, что встречаются по одежке, а значит нам нужен красивый контент, который мы публикуем в социальных сетях и в сети интернет. Занимаюсь информационным сопровождением и организацией мероприятий. Дорожу сайтом visit-primorye.ru, ведь это часть моей ежедневной работы.

Мое Приморье: Я родилась в Санкт-Петербурге, но всю свою сознательную жизнь прожила во Владивостоке и долгое время мечтала вернуться на берега Невы. Но когда начала путешествовать по

Кейтлин

Туристско-информационный центр Приморского края работает не только офлайн в офисе и на информационных стойках, но и онлайн. Ведь первое знакомство с краем происходит именно в сети интернет. Туристы могут воспользоваться информацией на официальном сайте visit-primorye.ru и в одноименных социальных сетях Вконтакте, Телеграм и Яндекс. Дзен. Visit Primorye (Визит Приморье) – туристический бренд края. Как только вы видите или слышите это название, знайте, что вы получаете информацию из проверенных источников.



Старший состав

Приморью, то поняла – это мое место: родное, близкое и понятное. Потому всегда говорю: «Мое Приморье». Искренне люблю наш край и хочу, чтобы люди не уезжали отсюда, чтобы мы вместе могли создать что-то стоящее на приморской земле. Мне нравится, что Приморье очень разнообразное, здесь есть частичка каждого континента. Мы и Азия, и Европа одновременно, иногда даже можно увидеть африканскую саванну. Восторг вызывает ощущение «края земли», когда, стоя на мысе, омываемым волнами Японского моря, чувствуешь вкус соленого ветра на губах.

Больше всего я люблю уезжать на север края в Ольгинский район. Мое место силы, радости, утешения, вдохновения – это маяк Балюзек, рядом Мыс Четырех скал и пляжи залива Владимира. Сюда стараюсь приезжать каждый год в разные сезоны. Тут всегда прекрасно. Очень хочется, чтобы в Приморье было больше инфраструктуры, но без разрушения того, что создала природа. Нам необходимо больше внимания уделять экологии, особенно морю, относиться осознанно к тому месту, где мы живем. Ведь если мы не будем любить наш дом, его не смогут полюбить и наши туристы.



ЮЛИЯ ДМИТРИЕНКО,
менеджер проектов Департамента реализации проектов и аналитики


Место работы: головной офис на Морвокзале.

Обязанности: Курирую сразу несколько направлений, полезных для продвижения края. Чтобы туристу было комфортно отдыхать в Приморье, мы создали программу лояльности Visit Primorye. Карта гостя дает возможность туристам из других регионов воспользоваться привилегиями наших партнеров, среди которых кафе, рестораны, гостиницы, ►

парки, музеи и т.д. Отвечаю за направление деятельности инструкторов-проводников пешеходного и водного туризма. Сопровождаю участников блогер-туров, рекламных туров и участников официальных делегаций во время их пребывания в крае.

Мое Приморье: В любви к Приморью можно признаваться до бесконечности. И так же долго можно перечислять места, которые «самые-самые». Выбрать какое-то одно - это просто непосильный труд. Но учитывая, что большую часть жизни я провожу на работе, то без ложной скромности заявляю: на этом жизненном этапе для меня самое классное место во Владивостоке - видовая Морвокзала с прекрасным видом на бухту Золотой рог и упитанными бесстрашными чайками.

Но любимым местом дело не ограничивается. Никогда не скрывала, я тот еще гурман - очень люблю поесть. Вот и события люблю соответствующие. А у нас во Владивостоке их предостаточно: тут тебе фестивали гребешка, краба, дальневосточных мидий, корюшки. Каждый найдет для себя что-то свое и однозначно попробует Приморье на вкус.



МАРИЯ КОПЦЕВА, руководитель административного департамента

Место работы: головной офис на Морвокзале

Обязанности: Помогаю в организации мероприятий, представляю туристический потенциал Приморья на выставках и ярмарках, развиваю волонтерскую деятельность. Любое мероприятие - это работа команды, одна из моих основных задач - обеспечение комфортной работы коллектива.

СПРАВКА

Туристско-информационный центр Приморского края (ТИЦ) был создан в 2014 году. Основная задача - создание и обновление информационной туристической базы Приморья, консультационная помощь жителям и гостям региона. Квалифицированные сотрудники со знанием иностранных языков могут помочь любому туристу и подсказать, где провести свободное время, какие интересные маршруты есть в Приморье и к кому обратиться по вопросам их организации.

Туристско-информационный центр Приморского края не занимается продажей туров, вся работа некоммерческая для туристов. А это значит, что Турцентр заинтересован только в предоставлении информации от проверенных партнеров, ведь безопасность туриста - самое главное! Туристско-информационный центр располагает реестром аттестованных гидов, проводников, экскурсоводов, владельцев катеров, работающими в легальном поле.

Однако важная составляющая работы ТИЦ это не только консультирование, но и проекты, которые помогают привлечь в регион туристов. Ежегодно при поддержке центра проходят гастрономические фестивали, которые помогают популяризировать Дальневосточную кухню. Под «флагом» Visit Primorye проходят и деловые мероприятия для турсообщества, например ежегодный Тихоокеанский туристский форум, на который приглашаются эксперты со всей России, а также блогеры и журналисты.

ТИЦ Приморья осуществляет продвижение региона на внутреннем и международном туристских рынках: организует участие в специализированных выставках; проводит рекламные и пресс-туры; издает рекламную продукцию и проводит презентации туристского потенциала края на различных уровнях; взаимодействует с туроператорами, рестораторами и гостиницами с целью координации деятельности по позиционированию Владивостока и Приморского края.

Мое Приморье: Приморье и море для меня - слова синонимы. Без шума волн, морского простора, кораблей, яхт, легкого бриза не мыслю своей жизни. Люблю активный образ жизни и поэтому отдаю предпочтение прогулкам по побережью. С семьей стараюсь часто выбираться на мыс Тобизина. Погода роли не играет - на этом «краешке земли» великолепно и в тихий вечер, и в дождливый день. А в прохладное время нередко устраиваем мини-пикник: ароматный чай, бутерброды, фрукты... В такие минуты счастье и радость тебя переполняют, хочется поделиться со всеми своими чувствами и ощущениями.

Люблю наши гастрономические фестивали. Энергетика здесь через край! Они разные, вкусные, интересные. И каждый год событийная программа становится все масштабнее, все больше представителей бизнеса заинтересованы в продвижении региона. Признаюсь, что мне интересно любое мероприятие, которое проходит в нашем городе и крае. Здесь можно не только наблюдать, как развивается туристический потенциал, но и оказать реальную помощь. Плюс, это ещё общение и знакомство с новыми людьми, что тоже частенько является стимулом к новым идеям.



ОЛЬГА СКАРЕДНОВА, главный бухгалтер

Место работы: головной офис на Морвокзале

Обязанности: Ни одной копейки впустую, все для продвижения региона, реализации интересных проектов и создания условий для комфортного знакомства с Приморьем.

Мое Приморье: Приморье - это невероятной красоты природа, богатая флора и фауна, сопки,

горы, реки, моря, заповедники, песчаные пляжи и свежие морепродукты, веселье и отзывчивые жители. Приморье - моя Родина.

Для меня сейчас туризм и отдых в Приморье больше сосредоточен на море и пляжах. Мой личный ТОП таких мест: бухта Теляковского, бухта Льва в Хасанском районе, бухта Триозерье и бухта Шепалово под Находкой. Есть огромное желание исследовать и другие уголки края. Работа у меня ответственная, поэтому нужно быть всегда собранной, а для этого важно правильно отдыхать. В ближайших планах отправиться всей семьей на сплав по реке Тигровая, покорить вместе с детьми Пидан и пройти всей семьей по тропе Арсеньева в Сихотэ-Алинском заповеднике.



ОЛЬГА ГУРЕВИЧ, директор Туристско-информационного центра Приморского края

Место работы: головной офис на Морвокзале


Обязанности: Стараюсь пристально смотреть в далекое туристическое будущее края. Только крепкая команда может создавать великие дела, поэтому кроме общего руководства деятельностью Туристско-информационного центра, участвую во всех проектах, которые мы создаем для туристов и турсообщества, поддерживаю креативные идеи сотрудников и наших партнеров.

Мое Приморье: В каждом районе Приморского края можно отыскать настоящую жемчужину. Наш дальневосточный регион пестрит достопримечательностями и «открыточными» видами. Мы находим и популяризируем идеи для отдыха, подходящие любой категории туристов, стараемся ►

предугадывать тренды. Сейчас есть запрос на «дикий» отдых. И с этим точно в Приморье нет проблем: наш край — это один большой заповедник. А у нашего Морского биосферного заповедника нет аналогов в России. Интересно побывать и на сухопутных маршрутах и пройти по морю. Отрадно видеть, как люди, живущие здесь, стараются сохранить природу в ее первозданном виде, оберегают диких животных, наших редких тигров и леопардов.

Культурные мероприятия — это отдельная тема. На премьерные показы в краевой театр Горького или на спектакли Приморской сцены Мариинского театра порой лишнего билетика не достать. И выступления звезд мировой величины для Владивостока — это не редкость, а константа. Залы краевой картинной галереи и музея истории Дальнего Востока не устают удивлять выставками, где среди экспонатов предметы из Эрмитажа, Третьяковки, музеев Кремля, галерей Италии. И все чаще замечаешь, что на эти концерты, выставки экскурсии приходит все больше молодых ребят.

Каждый раз приезжая в Приморье, понимаешь, что здесь можно задержаться и подольше чем на пару дней выходных. А первое знакомство потом перерастает в настоящую привязанность, и туристы возвращаются к нам, наполненные новыми планами и ожиданиями. И наша задача — сделать эти планы реальными, не подвести и оправдать надежды.



ВИТАЛИЙ СТАНИСЛАВЧУК,
руководитель департамента реализации проектов и аналитики

Место работы: головной офис на Морвокзале

Обязанности: Грамотная аналитическая работа позволяет строить прогнозы и способствует развитию туризма. Зная статистику турпотока, мы можем создавать полезные проекты. А проведение туристических мероприятий точно создает положительный образ региона.

Мое Приморье: Приморский край для меня — это микс бескрайних просторов Японского моря, красочных рассветов на острове Русский, величе-

ственных вантовых мостов, пышной тайги, струящихся водопадов и горных вершин, с которых открываются фантастические виды. А еще это протяженные пляжи и уединенные бухты, живописные острова и маяки на брутальных скалах — символы верного пути и надежды.

Очень горжусь тем, что именно во Владивостоке находится уникальный памятник военно-оборонительного зодчества, не имеющий аналогов в мире — Владивостокская крепость. Без единого выстрела крепость показала силу и мощь инженерной мысли и русского оружия. Сегодня фортификационные сооружения крепости являются символом не только нашего города, но и края, они притягивают к себе туристов со всей России и из разных стран мира.

И даже если бы не было Приморского края, то его надо было бы придумать обязательно. Ведь здесь пересекаются Европа и Азия, морские, автомобильные и железнодорожные пути, границы, маяки, гастрономические истории. Только здесь можно попробовать вкуснейшие морепродукты, насладиться вкусом кухни стран Азии, только тут исконно грузинское блюдо приобретает дальневосточные нотки. Здесь зарождается новый день страны, и здесь зарождается российский туризм. ○



НИКОЛАЙ СТЕЦКО,
заместитель
Председателя
Правительства
Приморского края

Приморье — это то место отдыха и путешествий, где будет интересно всем: молодым и активным, семейным с детьми и людям почтенного возраста, фанатам природы и поклонникам культуры, истинным гурманам и искателям приключений. Здесь можно найти и море, и горы, и реки, и рыбалку, и тайгу, и многое другое.

Учитывая, что Приморье — край автомобильный, этот вид туризма для региона очень перспективен. На выходные можно отправиться в любую точку края и посетить место, которое тебе больше всего нравится. Создание государством такой инфраструктуры и таких возможностей, чтобы отдыхать и путешествовать в крае было интересно не и гостям края, и приморцам, очень важно для региона.

Сегодня мы медленно, но верно поворачиваемся в сторону приморской глубинки с ее очарованием, дарами природы, открытыми людьми. Главные плюсы поездок в сердце края — это нетронутая природа, эксклюзивность, небольшое количество туристов по сравнению с популярными местами отдыха. Нам нужно больше позиционирования, маркетинга, смелости рассказывать о себе широко и по-новому.

Чтобы туризм в Приморье вышел на новые горизонты, а у гостей и жителей края появились новые возможности для отдыха, приоритетом в нашей работе является привлечение федеральных денег. Это проекты по модульным отелям, по привлечению средств в туристическую инфраструктуру, на поддержку конкретных частных отраслевых проектов, а также реконструкция исторического кода Владивостока и инвестирование в интегрированную развлекательную зону «Приморье». Только за последний год мы привлекли на эти цели порядка миллиарда рублей.



АРСЕНИЙ КРЕПСКИЙ,
руководитель агентства по туризму Приморского края

Приморье — место уникальное для развития туризма. Мы можем и готовы предложить отдых на любой вкус, возраст и кошелек. Экологический, активный, пеший, конный, гастрономический, экстремальный, для статусных персон, посещение культурных и исторических достопримечательностей, наблюдение за птицами и дикими животными, прогулки на яхте под парусом и отдых на пляжах, знакомство с коренными народами и богатый перечень событийных мероприятий — выбор за вами.

Мое любимое место, где отдыхаю душой и телом — это может быть зал кинотеатра или музея, прогулка по старым улочкам города или поход к морю, пикник на природе или концерт на набережной. Все зависит от настроения, времени суток, сезона. Но это всегда то место, где рядом моя семья. Есть и свои места силы, места, которые дарят вдохновение. И эти чувства не проходят даже по истечению времени. Так у меня произошло на Пидане (гора Ливадийская), где встречал рассвет. Красота того утра до сих пор дарит мне положительные эмоции. И когда душа требует подзарядки, я сразу вспоминаю этот поход, раннее утро, ощущение бескрайнего простора, полета, безграничных возможностей, веры в свои силы.

Основной офис Туристско-информационного центра Приморского края:

- 📍 г. Владивосток, ул. Нижнепортовая 1, офис 129 (здание Мирского вокзала)
- ☎ 8 (423) 240-71-21
- ✉ info@visit-primorye.ru

Информационные стойки:

- 📍 Владивосток, ул. Корабельная Набережная, 1а (Вход с Центральной площади через магазин VladGifts)
- 📍 Владивосток, ул. Нижнепортовая, 1 (здание Морвокзала, напротив фонтана).
- 📍 Международный аэропорт Владивостока (напротив выхода из Аэропорта)

ТИГРИНЫЕ СЛЕДЫ, ЛАГУННЫЕ ОЗЕРА И «ПЕРЕВАЛ ТЕРПЕНИЯ»:

ЧТО МОЖНО ВСТРЕТИТЬ НА ЗАПОВЕДНЫХ ТРОПАХ СИХОТЭ-АЛИНСКОГО ЗАПОВЕДНИКА

ТЕКСТ: Марина Черных ФОТО: Антон Балашов, Ульяна Ледок, Юрий Смитюк

НА САМОМ СЕВЕРЕ ПРИМОРЬЯ, В ГЛУХОЙ ТАЙГЕ СИХОТЭ-АЛИНСКОГО ЗАПОВЕДНИКА, СКРЫТЫ ОТ ГЛАЗ ЧЕЛОВЕКА НАСТОЯЩИЕ СОКРОВИЩА – ДИКОВИННЫЕ ЖИВОТНЫЕ И РЕЛИКТОВЫЕ РАСТЕНИЯ, ЛАГУННЫЕ ОЗЁРА И ЗВОНКИЕ РУЧЬИ, ЗАХВАТЫВАЮЩИЕ ДУХ МОРСКИЕ И ГОРНЫЕ ПЕЙЗАЖИ. КОГДА-ТО, ЗАДОЛГО ДО ПОЯВЛЕНИЯ ЗАПОВЕДНИКА, ПУТЬ СКВОЗЬ ГУСТЫЕ ДЕБРИ ДРЕВНЕГО ЛЕСА ПРОКЛАДЫВАЛ СЕБЕ ЗНАМЕНИТЫЙ ИССЛЕДОВАТЕЛЬ ДАЛЬНЕГО ВОСТОКА ВЛАДИМИР АРСЕНЬЕВ В СОПРОВОЖДЕНИИ ЛЕГЕНДАРНОГО ДЕРСУ УЗАЛА. ПУТЕШЕСТВЕННИКАМ ПРИШЛОСЬ ПРЕОДОЛЕТЬ НЕМАЛО ТРУДНОСТЕЙ, КОТОРЫЕ АРСЕНЬЕВ ДЕТАЛЬНО ОПИСАЛ В СВОИХ РАБОТАХ. СЕГОДНЯ ТУРИСТАМ ВЫПАЛ ШАНС ПРОЙТИ ПО МАРШРУТУ ЭКСПЕДИЦИИ АРСЕНЬЕВА 1906 ГОДА. НО ЭТО ЛИШЬ ОДНА ИЗ ТУРИСТИЧЕСКИХ ТРОП, РАЗРАБОТАННЫХ И ОБУСТРОЕННЫХ ДЛЯ ТУРИСТОВ В ЗАПОВЕДНИКЕ.

Перед тем как отправиться в путешествие, напомним, что по заповеднику, в отличие от нацпарка, гулять без сопровождающего нельзя: рядом обязательно должен быть инспектор или экскурсовод. По словам заместителя директора по развитию Сихотэ-Алинского биосферного заповедника (САБЗ) Ульяны Ледок, это важно не только для безопасности посетителей, но и для сохранения природы.

«Туризм в заповеднике всегда организованный, – говорит она. – Мы обустроиваем инфраструктуру таким образом, чтобы гостям было удобно и чтобы не повреждать почвенный покров. Посещать охраняемую территорию можно как группой от 5 до 15



человек, так и индивидуально, но всегда в сопровождении или экскурсовода, или инспектора. Причём количество участников группы взято не с потолка: здесь мы также исходим из того, чтобы и людям было хорошо, и природе не навредить».

Туризм в заповеднике – часть экологического просвещения, и его основная задача заключается не в том, чтобы развлекать посетителей, а объяснить им наглядно, зачем вообще понадобилось охранять природу. Для этого в САБЗ организовали сразу несколько маршрутов. Большая часть из них находится на территории кордона Благодатного. Туда мы и отправляемся по прибытии в заповедник.

МАРШРУТ НА ГОРУ ЛЫСУЮ

В пределах урочища Благодатного располагается четыре тропы. Две полегче, по ним можно пройти без особой подготовки, и две посложнее – для более опытных туристов. Начинаем своё путешествие по заповеднику с одного из новых маршрутов, ведущих к горе Лысой (893 метра над уровнем моря). Его общая протяжённость 13,5 км, преодолеть которые в среднем можно за шесть-семь часов. На вершине горы как бонус за упорство – великолепный панорамный вид на море и сопки, простирающиеся на многие километры.

Местами – там, где это не вредит почве – участники студенческого отряда «Тигр», который каждое лето по полтора месяца работает в заповеднике, ►

“ Мыс Северный носит своё имя по праву. С него открывается вид на суровое море и строгие, аскетичные скалы. ”

благоустроили деревянную тропу. Животным она никак не вредит: напротив, хищники, например, как и люди предпочитают ходить по удобному настилу, нежели пробираться сквозь непроходимые таёжные заросли. Копытные подобные тропы не любят (застревают ногами между досок), но запросто их перепрыгивают.

Большая часть пути пролегает по лесу, густому настолько, что солнце едва добирается до земли. Старый лес местами напоминает пейзажи Русского острова - особенно там, где поляны усеяны ярко-зелёными, словно кто-то нарочно добавил им насыщенность, реликтовыми папоротниками. По пути находим свежие следы хозяина тайги - тигра. Измерив его линейкой, директор заповедника Светлана Сутырина говорит, что принадлежит он большому взрослому самцу, который проходил здесь за пару дней до нашего приезда.

На протяжении всего пути в умиротворяющей тишине леса слышен плеск воды - это течёт Серебряный ручей. Очень скоро он преграждает нам дорогу, и мы ненадолго останавливаемся на небольшом мосту (тоже дело рук студентов), заворожённые хрустальными брызгами воды и исходящей от неё свежести.

В этот раз до конца маршрута мы не дошли, не хватило времени. Но и части прогулки оказалось достаточно, чтобы получить массу впечатлений.

СЮРПРИЗ В КОНЦЕ ТРОПЫ

В тот же день, едва переведя дух, отправляемся к мысу Северному. Это небольшой (около пяти километров) и лёгкий маршрут, потому и пользуется особенной популярностью у туристов. При этом он настолько живописный, что мало кого оставляет равнодушным. Из-за морского климата и ветров на протяжении всего каких-то пары километров лес, по которому проходит благоустроенная тропа, меняется до неузнаваемости. Широколиственные деревья-исполины смешиваются с хвойными, время от времени уступая дорогу лугам. Ближе к концу маршрута некогда величественные дубы сгорбливаются, принимают причудливые формы - этот участок так и называется: «дубовое криволесье». А уже на самом мысе деревья и вовсе рискуют быть затоптанными. Карликовые дубы и берёзы, а также стелющиеся по земле хвойные настолько маленькие, что их запросто можно перепутать с травой.



Мыс Северный носит своё имя по праву. С него открывается вид на суровое море и строгие, аскетичные скалы. Волны то и дело тщетно пытаются укутать в белое одеяло крупную гальку, которой покрыт берег. А с июня по сентябрь на крутой вершине сопки, ведущей к мысу, рассыпаются белые звёзды - цветёт эдельвейс Палибина. Нам его, к сожалению, застать не удалось.

Пора возвращаться, но сначала - обещанный сотрудниками заповедника сюрприз: далеко в море на камнях, выглядывающих из воды, нежатся ларги. Или, как их ещё называют, дальневосточные нерпы. Шум на сопке, издаваемый людьми, привлекает их внимание, но на большее, чем просто повернуть головы в нашу сторону, эти лежебоки не готовы.

Разглядеть ларг можно в подзорную трубу, которая установлена в небольшой избушке аккурат напротив облюбованных животными камней. Во время сильных ветров и шторма морские млекопитающие уходят с насиженных мест, но в этот раз нам повезло.

Наглядевшись вдоволь, возвращаемся обратно. Путь теперь лежит по галечному побережью. По дороге натываемся на обглоданные кости копытного, а вскоре на небольшом песчаном участке находим ▶



Копыти

В 1906 году В.К. Арсеньев отправился в свою первую из трёх масштабную Сихотэ-Алинскую экспедицию. Во время путешествия исследователь познакомился с охотником и следопытом Дерсу Узала, который впоследствии стал героем произведений «По Уссурийскому краю» и «Дерсу Узала». Результатом экспедиции стало большое количество собранных коллекций рыб, земноводных, птиц, насекомых, растений, горных пород и этнографических экспонатов. Кроме того, участники похода вели по всему маршруту метеонаблюдения, топографические съёмки местности, а также составляли карты и планы. Всё это помогло ближе познакомиться с загадочной и неизведанной Уссурийской тайгой.

следы хищника - скорее всего, именно эта тигрица и устроила себе роскошный ужин с видом на море.

Наконец добираемся до дороги, которая ведёт к кордону. Здесь развилка: можно обойти к домикам, а можно отправиться на новую тропу - к озеру Благодатному.

ОЗЕРО БЛАГОДАТНОЕ

Прикреплённая ко входу табличка, как и на всех маршрутах заповедника, строго предупреждает: без экскурсовода - нельзя. Это и в самом деле может быть опасно: по небольшой (всего 4 км) и во всех смыслах приятной тропе любят гулять дикие животные. За пару дней до нас по ней неспешно переваливалось с ноги на ногу семейство медведей. Захаживала и тигрица - та самая, на следы которой мы наткнулись, возвращаясь с мыса Северного.

«Эта тропа - одна из самых старых у нас, потому что озеро Благодатное всегда привлекало туристов и было такой визитной карточкой заповедника, - рассказывает Светлана Сутырина. - Озеро действительно уникальное, у него лагунное происхождение. Раньше оно было частью моря, но сейчас отделено галечной косой, которая время от времени размывается - тогда озеро соединяется каналом с морем. Поэтому в части водоёма вода солоновата».

По этому каналу в озеро заходит морская рыба. Весной и осенью водоём словно закипает: его поверхность покрывают сотни и тысячи перелёт-

ных птиц, выбравших живописный уголок Приморья временным пристанищем. Именно в это время сюда приезжает особенно много туристов. А по утрам, ещё до рассвета, на другом берегу озера можно застать копытных - пятнистых оленей и изюбрей - которые приходят сюда на водопой. Наблюдать за птицами и животными можно из избушек, оборудованных подзорными трубами.

Глядя на спокойные воды озера и гладь, в которой отражаются сопки, вопросом о том, почему водоёму дали такое название, уже не задаёшься. Ведь всё, что чувствуешь в этом месте, - благодать и умиротворение.

ДОРОГА К КАЛАНЧЕ

Одна из самых сложных и вместе с тем самых впечатляющих троп кордона ведёт к другому озеру - Голубичному. Пройти по ней осмелится далеко не каждый. Протяжённость маршрута 14 км, продолжительность пути - 7 часов. Наша главная задача здесь заключается в том, чтобы забраться на сопку Каланчу, она возвышается прямо над водоёмом. Дорога, хоть и благоустроенная отрядом «Тигр», но всё же сложная, с крутыми перевалами в гуще леса.

Забираться на Каланчу стоит туристам выносливым и с хорошей физической подготовкой. Уже


на подступах к вершине, выбившись из сил, карабкаемся по сыпучим камням - на другой стороне сопки прямо сейчас может прятаться неуловимый обитатель скал - краснокнижный горный козёл горал. Но встретиться с ним мало шансов. Куда охотнее навстречу туристам выползают змеи, в том числе и ядовитый щитомордник. Впрочем, этого рандеву нам, к счастью, удастся избежать.

На протяжении всего пути к Каланче встречаются разнообразные следы. А некоторым участникам нашего похода даже «посчастливилось» встретить бурого медведя - пока они шли по тропе, косялапый медленно следовал за людьми по лесу. Однако и этой встречи не случилось: дикий зверь предпочёл с маршрута свернуть.

Перед счастливыми, добравшимися до вершины Каланчи, открывается завораживающий вид. С одной стороны - море до самого горизонта и выросший из него кекур Ворота, эдакий вход в заповедник для морских странников. С другой - тоже море, только горное, с плавными дугами сихотэ-алинских сопок и потухшим вулканом, отражающимся в кристально чистой воде озера Голубичного.

ТРОПОЮ ТИГРА

Совсем иначе выглядят тропы в самом сердце тайги. Здесь другие запахи, звуки, пейзажи. Добраться до урочища Ясного, где в этом году должен появиться новый маршрут «Тропю тигра», мож- ▶





но только на внедорожнике, ведь преодолеть придётся и крутые ухабы, и скользкое мелководье горных речек с их быстрым течением. Стартовая точка - небольшая поляна, на которой разместился кордон с избушкой сотрудников заповедника: здесь можно перевести дух перед путешествием. Маршрут, кстати, небольшой, всего около 4,5 км и один из самых лёгких в заповеднике, потому что никаких крутых подъёмов на нём не предусмотрено.

«Обустройство тропы мы начали в прошлом году с её прочистки - убрали все поваленные деревья. На кордоне оборудовали парковку, на которой туристы могут оставлять свои автомобили, чтобы не повредить почвенный покров, - перечисляет Светлана Сутырина. - В этом году основная задача у нас - построить навесной мост через речку. Также планируем поставить туалеты и беседки, чтобы кордон стал максимально комфортным для посетителей».

Одну из остановок будущего маршрута сотрудники заповедника называют «телевизором». Здесь открывается живописный вид на реку Ясную, в которой образовалась глубокая яма: в ней, как на экране, видно всех подводных обитателей.

«Гуляя по тропе, мы будем рассказывать тури-

стам о тиграх и кедре - хлебном дереве Уссурийской тайги. Также расскажем о тайфуне «Лайонрок» и о том, как приморские леса страдают от таких катастрофических явлений. Здесь, как ни в одном другом месте заповедника, видны последствия этого тайфуна», - добавляет директор заповедника.

Кроме того, туристы смогут ближе познакомиться со здешней фауной. Например, экскурсоводы расскажут о почти сказочных рыбных филинах, которые нашли своё пристанище в сердце тайги.



ПО СЛЕДАМ АРСЕНЬЕВА

Уезжаем ещё глубже в лес - здесь берёт начало самый сложный маршрут заповедника - «Тропа Арсеньева». Пятидневное путешествие по следам экспедиции 1906 года подойдёт далеко не всем. На маршруте туристов ждут крутые перевалы, восхождение на сопки, переходы через реки и многое другое. Кроме того, открыт маршрут только в течение одного месяца - с середины сентября по середину октября.

«Осень - это самое подходящее время для таких путешествий. Казалось бы, летом лучше всего гулять по лесу, но в Уссурийской тайге очень высокая влажность, похожая на тропики, из-за духоты очень сложно идти здесь в июле с рюкзаком за плечами. особенно подниматься на перевалы, - объясняет Светлана Сутырина. - Поэтому маршрут проходит только в осеннее время, когда ещё достаточно тепло, но уже не так жарко, как летом, нет клещей и других насекомых, которые отравляли бы такой чудесный поход».

Ограничено и количество туристов. Экскурсоводы набирают группы до четырёх человек. Дело в том, что ежедневно путешественники будут останавливаться на ночёвку в небольших избушках. Места там как раз рассчитаны на пятерых. Также такие ограни-

“ Осень – это самое подходящее время для таких путешествий. ”

чения нужны для того, чтобы не беспокоить обитателей заповедника. Тропа пересекает большие природные солонцы, привлекающие многих животных.

Первая избушка на маршруте - самая большая, она называется Усть-Шандуй. В ней, как и в остальных домиках (всего их пять), есть всё необходимое: нары, стол, печка для приготовления еды. Для облегчения ноши туриста сотрудники заповедника заранее забрасывают в избушки «базовый» набор продуктов: крупы, консервы. Но путешественники могут брать с собой и свою еду.

Тропу Арсеньева открыли в 2016 году к очередному юбилею экспедиции. В этой работе помог Амурский филиал Всемирного фонда дикой природы. Благодаря поддержке организации удалось обустроить все пять изб.

В каждой избушке хранится своя книга на определённую, связанную с деятельностью Арсеньева ▶



“ Очень много интересных мест Арсеньев описывал по своему маршруту ”

тематику. Открывает серию первый том, который называется «Сквозь тайгу». Книга рассказывает биографию Арсеньева, раскрывает подробности его экспедиций (в том числе и 1906 года) и в целом описывает историю освоения Дальнего Востока. В остальных избах можно найти книги, посвящённые животному миру Уссурийской тайги и коренным народам, которые населяли эту территорию до прихода русских.

«Мы постарались сделать так, чтобы туристы, приходя на новую тропу, узнавали что-то новое, интересное и чтобы это был не просто поход по следам Арсеньева, но и познавательное путешествие, – отмечает директор заповедника. – Благодаря тому, что Арсеньев детально описывал своё путешествие 1906 года, сейчас его маршрут можно восстановить очень точно. Поэтому мы действительно с уверенностью можем говорить, что туристы идут по следам экспедиции исследователя».

В том числе путешественникам предстоит преодолеть перевал Сихотэ-Алинь, который Арсеньев в своих дневниках называл «Перевалом Терпения». Такое имя исследователь дал ему после того, как вместе с отрядом попал в снежную бурю и вынуж-

ден был в течение нескольких дней пережидать непогоду на самой его вершине.

«На самом деле очень много интересных мест Арсеньев описывал по своему маршруту, – добавляет Светлана Сутырина. – И в будущем мы планируем на наиболее примечательных местах установить небольшие информационные аншлаги. На каждом из них будет представлен отрывок из дневника исследователя с описанием этого места».

И напоследок совет: перед поездкой в Сихотэ-Алинский заповедник обязательно почитайте книги Арсеньева. Так ваше путешествие станет еще более интересным. ○

КАК ДОБРАТЬСЯ:

Из Владивостока попасть в Терней, где туристов ждут инспекторы заповедника, можно тремя способами. Быстрее всего – на самолёте. Рейсы выполняются несколько раз в неделю. Стоимость билета в одну сторону 3,4 тыс. рублей, время в пути – час и пятьдесят минут. Любители дальних поездок могут отправиться в Терней на автобусе. Время в пути – 15 часов. Ну и третий вариант – на личном транспорте. Владивосток и райцентр самого северного района Приморья отделяет 632 километра. Одолеть их без остановок можно примерно за девять часов.

ТУРИСТИЧЕСКИЕ ПЕРСПЕКТИВЫ ТЕРНЕЯ



ЖИТЕЛИ ТЕРНЕЯ ХОТЯТ СДЕЛАТЬ СВОЙ ПОСЕЛОК ПОПУЛЯРНЫМ ТУРИСТИЧЕСКИМ НАПРАВЛЕНИЕМ. ДЛЯ ЭТОГО ОНИ РЕШИЛИ ОБЪЕДИНИТЬ УСИЛИЯ И СОЗДАЛИ ИНИЦИАТИВНУЮ ГРУППУ «ТУДАГО». У КАЖДОГО ЧЛЕНА ГРУППЫ СВОЕ НАПРАВЛЕНИЕ – КАТЕРНЫЕ ПРОГУЛКИ, ЭКСКУРСИИ ПО ТЕРНЕЮ, РЫБАЛКА, ПРОГУЛКИ НА САПАХ, ПОЕЗДКИ К УДИВИТЕЛЬНЫМ ОБЪЕКТАМ ПРИРОДЫ, МАСТЕР-КЛАССЫ, ПРЕДОСТАВЛЕНИЕ ТРАНСФЕРА И КРЫШИ НАД ГОЛОВОЙ. В КОНЦЕ ИЮНЯ В ТЕРНЕЕ ПРОШЛА ВСТРЕЧА АКТИВИСТОВ ГРУППЫ «ТУДАГО» И ПРЕДСТАВИТЕЛЕЙ ТУРБИЗНЕСА ПРИМОРЬЯ.

Тернейский район обладает значительным туристическим потенциалом. Здесь много интересных природных объектов, среди которых Сихотэ-Алинский заповедник, водопады на реке Амгу, источники минеральных вод Амгинское и Тёплый Ключ, порожистая река Кема, привлекающая туристов-водников. В районе имеется несколько горных хребтов, Озёрное плато с высокогорными озёрами, живописное морское побережье. И хотя многие из них труднодоступны, но привлекательность от этого меньше не становится. Жители Тернея понимают, какое богатство их окружает и готовы этим делиться с гостями.

Светлана Сутырина, директор Сихотэ-Алинского заповедника: «Местные жители понимают, что туризм – направление перспективное и делают в этом первые шаги. И отнюдь не робкие. Достаточно зайти в тернейский дендропарк или пройти по экскурсионному маршруту по Тернею. Люди приезжают в основном на пару-тройку дней. И кроме заповедника в программе пребывания должны быть и другие опции. Инициативная группа согласна с тем, что придумывать идеи и строить планы можно до бесконечности. Но необходимо понимать, что хочет туроператор, что интересует туриста. Очень важно, что идеи и предложения прозвучали не от заповедника, а от тех, кто напрямую работает с туристами, понимает их запросы и желания».

Наталья Шарыгина, гендиректор туркомпании «Новый Век»: «При посещении Тернея, мы познакомились с туристическим потенциалом поселка, прошли по экологическим тропам Сихотэ-Алинского заповедника. И для создания туров сложилась окончательная картинка. У меня хорошие впечатления от самого заповедника и работы специалистов. И привозить сюда людей не стыдно. В среднем, чтобы познакомиться с Тернеем, пройти

по маршрутам без спешки надо дней пять. Каждому маршруту стоит посвятить один день».

Анна Филимонова, гендиректор компании «Дороги мира»: «Посещение Тернея и заповедника стало настоящим открытием. У Сихотэ-Алинского заповедника достаточно точек притяжения. Думаю, что это будет турпакет на 4 дня и 3 ночи с включенными перелетом и проживанием в самом Тернее. Это будет обзорная экскурсия по поселку, где много интересных мест, связанных с историей, один день стоит посвятить экскурсионной поездке к водопаду «Чёрный шаман», третий день – это прогулка по экологическим тропам заповедника. Но под запрос можно сформировать тур и на 5 дней, и на неделю»

Родион Плешинцев, менеджер компании «Пять звезд»: «У нас в компании уже есть наработанные маршруты в Тернейский район. Но нам было важно встретиться с местными партнерами, которые готовы принимать наших туристов. Когда проходит встреча вживую, глаза в глаза, то результаты могут быть более эффективными, исчезают различные страхи, сомнения, появляются новые предложения. Из этой поездки интерес вызывали катерные прогулки, которые отлично впишутся в предлагаемые нами турпакеты – тут и отдых, и рыбалка, и просто возможность полюбоваться красотами побережья».

Елена Чудинова, менеджер компании «Фрегат Аэро»: «При формировании турпродукта будем делать упор на природный ресурс. Это сильная сторона, и ее надо показывать: заповедник, нетронутая природа, хорошее чистое море, много пеших прогулок и экскурсий. Когда ты сам увидел все это – реликтовые леса, лагунные озера, тюлени ларги, следы копытных и хищников, пытаешься разгадать некоторые тайны природы, то хочется нести все это в массы». ○

ОПЕРАЦИЯ «СКВЕР»



ТЕКСТ: Евгений Коновалов
ФОТО: Антон Балашов, Вадим Мартыненко,
Евгений Коновалов, Александр Хом,
Дирекция общественных пространств
Владивостока

ВЛАДИВОСТОК СТОРЕМИТЕЛЬНО МЕНЯЕТСЯ. ПРЕОБРАЖАЕТСЯ, ХОРОШЕЕТ. В СТОЛИЦЕ ПРИМОРЬЯ ПОЯВЛЯЮТСЯ НОВЫЕ И БЛАГОУСТРАИВАЮТСЯ СТАРЫЕ СКВЕРЫ, ПАРКИ И НАБЕРЕЖНЫЕ. НЕКОТОРЫЕ ИЗ НИХ МГНОВЕННО СТАЛИ ДОСТОПРИМЕЧАТЕЛЬНОСТЯМИ, КУДА НЕПРЕМЕННО ВЕЗУТ ГОСТЕЙ ГОРОДА.



Сопка Бурачка

СОПКА БУРАЧКА

Сопку Бурачка в разное время называли и Двугорбой, и Седловой, и даже «Дунькин пуп». Высота её - 138 метров. Своей лысой конусообразной вершиной сопка отдалённо напоминает вулкан. Хотя фактически у Бурачка две вершины - отсюда и прозвища «Двугорбая» и «Седловая». Своё имя сопка получила в честь Евгения Степановича Бурачка, первого командира военного порта Владивосток, незаурядного человека, много сделавшего для города.

В середине 90-х годов прошлого века территорию сопки объявили рекреационной зоной. Но, несмотря на это, отсюда брали скальник, разрушая достопримечательность. За судьбу сопки активно боролись местные жители. Большую роль в облагораживании сопки сыграл действительный член Общества изучения Амурского края Георгий Труснев. За несколько лет он высадил на сопке около 400 декоративных деревьев, 70 видов кустарников и несколько десятков многолетних цветковых растений Уссурийской тайги в том числе и краснокнижных.

В 2018 году на сопке начались работы по благоустройству. Здесь появились видовые площадки, удобная лестница, дорожки и лавочки. Была облагорожена территория возле заброшенной водонапорной башни. Рабочим удалось сохранить уникальные растения сопки. Новая достопримечательность мгновенно стала популярной среди жителей и гостей города, ведь с вершины сопки открывается панорамный вид на весь Владивосток. Сюда приезжают любоваться рассветами и закатами.

В настоящее время идет второй этап строительства. Здесь появится тропа, которая будет опоясывать сопку. Также архитекторы предусмотрели строительство новой видовой площадки, более высокой, чем существующая. Кроме того, появится детская площадка и общественный туалет.

НАГОРНЫЙ ПАРК

2 июля 2021 года во Владивостоке торжественно открыли новый парк. Такой подарок к дню рождения города сделал один из жителей Владивостока, гла- ▶



Нагорный парк



Парк Минного городка

ва компании DNS Дмитрий Алексеев. Строительство Нагорного парка - это полностью частный проект.

Еще пару лет назад на этом месте была автостоянка и свалка. А сейчас это один из лучших парков города, популярное место прогулок и семейного отдыха. На первом этапе были проложены пешеходные дорожки, высажены новые кусты и деревья, разбит пруд, установлены лавочки и столбы освещения, обустроены видовые балконы и даже сцена, где проходят лекции на открытом воздухе и занятия танцами. Есть парковка для машин, детская площадка, фудкорт. Не забыли и про маломобильных горожан. Несмотря на крутой рельеф, в парке удобно гулять с колясками.

Сейчас готовится к открытию вторая очередь Нагорного парка. На вершине Тюменской сопки будет видовая площадка, кафе, искусственный грот, открытая сцена и даже небольшие трибуны, на которых можно посидеть и полюбоваться видами Владивостока.

ПЛЯЖ НА МЫСЕ АХЛЕСТЫШЕВА

Мыс Ахлестышева располагается на восточном побережье Русского острова. После строительства моста на остров и новой автодороги пляж Ахлестышева стал популярным местом отдыха. Но долгие годы он оставался диким и неухоженным.



Мыс Ахлестышева



Работы по обустройству начались осенью 2020 года. На первом этапе была проведена планировка территории, демонтажные работы, устроен деревянный настил. Появились раздевалки и вышки для спасателей, автопарковка. Позднее были обустроены игровые и спортивные зоны, велодорожки, на пляже установили лежаки, засеяли газон.

2 июля новый пляж на Ахлестышева прошел серьезную проверку, став одним из главных мест

празднования Дня города. Здесь состоялся городской пикники, во время которого был приготовлен гигантский шашлык длиной 266 метров. Достижение попало в Книгу рекордов России.

Отметим, что пляж расположен по соседству с Приморским океанариумом. Так что можно совместить познавательную экскурсию по подводному миру с отдыхом на берегу Японского моря.

ПАРК МИННОГО ГОРОДКА

Парк Минного городка часто любят сравнивать с Центральным парком Нью-Йорка. И действительно, у них есть что-то общее. Огромный лесной массив посреди бурлящего города, пруды, прогулочные дорожки, зоны отдыха.

У парка Минного городка богатая и драматичная история. Сто лет назад здесь располагался госпиталь, военный городок и оружейные склады. Отсюда и название - Минный городок. Тогда же на небольшой речушке Буюковке были созданы три плотины, превратившиеся в каскад искусственных прудов. В 1985 году, к 125-летию Владивостока, бывший военный городок превратился в Центральный парк культуры и отдыха. Здесь были аттракционы, карусели, колесо обозрения. Работали кафе-мороженое, кегельбан, кинотеатр «Буратино». Но в ▶



Пляж на Татарской



Матросский сквер

90-е парк Минного городка пришел в полное запустение. После почти 20 лет забвения популярное место отдыха начинает новую жизнь. Разработан масштабный проект реконструкции парка. Причем при разработке концепции учитывали мнение и пожелания горожан. Часть работ уже проделана:

обустроены пешеходные дорожки, установлено уличное освещение, появились лавочки. В парке снова многолюдно. Но главные работы впереди.

В ближайшее время планируется отреставрировать исторические сооружения, сделать из них музеи и выставочные центры.

В парке очистят и благоустроят пруды, здесь появятся общественные зоны с лужайками и фонтаном, видовая, спортивная и детская площадки, скейт-парк, фуд-корт, экологические маршруты.

Лучшее время для прогулок по парку - октябрь, когда лес окрашивается в яркие желто-красные цвета. Так что рекомендуем в один из осенних дней заглянуть в парк Минного городка.

**ЛУЧШЕЕ ВРЕМЯ ДЛЯ ПРОГУЛОК
ПО ПАРКУ - ОКТЯБРЬ,
КОГДА ЛЕС ОКРАШИВАЕТСЯ
В ЯРКИЕ ЖЕЛТО-КРАСНЫЕ ЦВЕТА.
ТАК ЧТО РЕКОМЕНДУЕМ В ОДИН
ИЗ ОСЕННИХ ДНЕЙ ЗАГЛЯНУТЬ
В ПАРК МИННОГО ГОРОДКА.**

НАБЕРЕЖНАЯ АРСЕНЬЕВА И ПЛЯЖ НА ТАТАРСКОЙ

В этом году во Владивостоке появились сразу две новых набережные, которые в будущем станут частью одной длинной прогулочной зоны вдоль Амурского залива. Пляж на Татарской всегда был популярен среди жителей микрорайона. Сюда приходили загорать и купаться. Но пляж был по сути дикий. Сейчас здесь есть все для комфортного отдыха - лежаки, гамаки, раздевалки, спасательные вышки, детские площадки.

Еще более масштабные перемены произошли на берегу Амурского залива в районе Второй речки. На месте пустырей и стихийных свалок появилась красивая набережная с пешеходной, велосипедной и беговой дорожкой, деревянными лежаками, зоной для занятий воркаутом, трибунами. Также был очищен пляж. Купаться в этом месте нельзя, а вот для любования закатами место просто идеальное.

Еще более масштабные перемены произошли на берегу Амурского залива в районе Второй речки. На месте пустырей и стихийных свалок появилась красивая набережная с пешеходной, велосипедной и беговой дорожкой, деревянными лежаками, зоной для занятий воркаутом, трибунами. Также был очищен пляж. Купаться в этом месте нельзя, а вот для любования закатами место просто идеальное.

МАТРОСКИЙ СКВЕР

Один из старейших скверов Владивостока расположен в районе остановки ДВГТУ.

На территории сквера несколько памятных мест. Например, памятник экипажу шхуны «Крейсерок», погибшему в 1889 году в проливе Лаперуза. Памятник был установлен в 1890 году и считается первым в городе. В те же годы на этом месте был разбит сад.

Долгие годы Матросский сквер был заброшен и представлял собой грустное зрелище. Но вместе с другими городскими скверами он попал в программу комплексной реновации и сегодня радует посетителей новым обликом. Здесь обновили дорожки, провели освещение, установили качели, скамейки, высадили новые кустарники и деревья. Также снесли забор, и теперь есть проход из Матросского сквера на набережную Цесаревича. Сейчас это единое общественное пространство. А еще на территории сквера появилась первая в городе интеллектуальная автостоянка.

ПОКРОВСКИЙ ПАРК

Еще одно историческое место с драматичной судьбой. Некогда это было городское кладбище, на котором были похоронены первый глава Владивостока Яков Семёнов, издатель и редактор первой

городской газеты Николай Соллогуб, мореплаватель и исследователь Фридольф Гек. Здесь же был храм Покрова Пресвятой Богородицы, освященный в 1902 году. По храму кладбище и стало называться Покровским. Но в 1923 году кладбище решили упразднить. Могилы сравняли с землей, церковь в 1935 году взорвали. На месте погоста появился парк культуры и отдыха с каруселями и аттракционами, тиром, танцплощадкой, колесом обозрения, скульптурами пионеров и спортсменов.

В 1990 году парк получил статус мемориального Покровского парка, а через год вся территория была передана епархии. В 2000-х восстановили Покровский храм. А вот до благоустройства огромного парка руки долгое время не доходили. В 2021 году Дирекция общественных пространств Владивостока решила, наконец, сделать Покровский парк приятным и комфортным местом для встреч и прогулок. Были обустроены старые и проложены новые пешеходные дорожки, проведено уличное освещение, установлена система видеонаблюдения, построена детская площадка. При этом архитекторы и строители старались максимально сохранить исторический облик этой территории. Сегодня Покровский парк - тихий зеленый оазис в самом сердце Владивостока. ○




ОСЕНЬ В АРСЕНЬЕВЕ

ТЕКСТ И ФОТО:
Евгений Коновалов

АРСЕНЬЕВ ПО ПРАВУ СЧИТАЕТСЯ СТОЛИЦЕЙ ЗИМНЕГО ОТДЫХА В ПРИМОРЬЕ. НО ОСЕНЬЮ ЗДЕСЬ ТОЖЕ ХОРОШО. ОСОБЕННО В КОНЦЕ СЕНТЯБРЯ, КОГДА ДЕРЕВЬЯ ОКРАШИВАЮТСЯ В ЖЕЛТО-КРАСНЫЙ ЦВЕТ, А НА СМЕНУ ЛЕТНЕМУ ЗНОЮ ПРИХОДИТ ПРИЯТНАЯ ОСЕННЯЯ ПРОХЛАДА. «ЧУДЕСА ПРИМОРЬЯ» РАССКАЗЫВАЮТ, КАК ИНТЕРЕСНО ПРОВЕСТИ УИК-ЭНД В ГОРОДЕ АВИАТОРОВ.

Свое знакомство с Арсеньевым мы начинаем с одной из главных достопримечательностей и визитных карточек города – монумента Арсеньеву и Дерсу Узала. Памятник известному русскому ученому, путешественнику, писателю и исследователю Дальнего Востока Владимиру Клавдиевичу Арсеньеву и его верному другу и сподвижнику Дерсу Узала установлен вблизи сопки Увальной в честь столетнего юбилея со дня рождения В.К. Арсеньева в 1972 году. В год 150-летия ученого и писателя посетить это место будет символично. Тем более, что к юбилею территория преобразилась. Теперь здесь уютный и



Памятник В. К. Арсеньеву и Дерсу Узала

красивый парк с дорожками, лавочками, фонарями, амфитеатром, сценой, кафе. Жителям Владивостока увиденное, наверняка, напомнит Нагорный парк в столице Приморья. Ничего удивительного: проектированием территории и работами по обустройству парка занималась та же команда Concrete Jungle, что и в Нагорном парке.

Полубобавшись панорамой города, открывающейся с видовой площадки и сделав фото на память, отправляемся в центр Арсеньева. Познакомиться с историей города, в этом году отмечающего свое 120-летие, можно в местном музее (ул. Калининская, 13). Экспозиция рассказывает об истории заселения края, знаменитых исследователях Владимире Арсеньеве и Алексее Куренцове, о природе Уссурийской тайги, об археологических находках в окрестностях города. Здание музея было построено в 1941 году и является памятником архитектуры. Вокруг музея небольшой, но очень уютный парк с ре-



Парк «Восток»

ликовыми деревьями, японской беседкой-пагодой и ... памятником Арсеньеву. Владимир Клавдиевич в этом городе повсюду.

Среди мест, обязательных к посещению, Дальневосточный музей авиации (ул.Новикова 34), открытый в 2021 году. Это первый и единственный подобный музей на Дальнем Востоке России. Среди экспонатов музея – гражданские самолеты Ил-14, Ту-134 и Як-40, военно-транспортный самолет Ан-8, боевые МиГ-15, Су-25, Су-27 и Су-24, спортивный вертолет Ми-34. Есть также закрытая экспозиция музея, где можно познакомиться с историей отечественной и мировой авиации. Кстати, большинство сотрудников музея, в том числе и гиды, это бывшие летчики, которые знают всю технику как свои пять пальцев.

Вообще, в Арсеньеве много мест, напоминающих о том, ▶



Кейтэри

Фильм «Дерсу Узала», съемки которого проходили в окрестностях Арсеньева, в 1976 году получил главную мировую кинонаграду – премию «Оскар» в номинации «Лучший фильм на иностранном языке». А Юрий Соломин, Максим Мунзук (исполнитель роли Дерсу Узала) и Акира Куросава получили звание Почётного гражданина города Арсеньева.



ОТЛИЧИТЕЛЬНОЙ
ОСОБЕННОСТЬЮ ЦЕРКВИ
ЯВЛЯЕТСЯ БЕЛЫЙ
ЧЕТЫРЕХЪЯРУСНЫЙ
ИКОНОСТАС С
ИСПОЛЬЗОВАНИЕМ
ОРНАМЕНТА ИЗ СИНЕГО
ЦВЕТА

Собор Благовещения Пресвятой Богородицы



Кафе «Пилигрим»

что это город авиаторов и авиастроителей. Именно в Арсеньеве на заводе «Прогресс» выпускали знаменитый вертолет Ка-50 «Черная акула», о чем напоминает памятник легендарной боевой машине на площади Славы. Еще один вертолет – боевой Ми-24 – установлен возле Дворца культуры «Прогресс». Более того, «Черную акулу» и «Аллигатор» вы можете встретить в ... меню. Одно из кафе Арсеньева – «Пилигрим» – предлагает своим посетителям роли «Черная Акула» и «Аллигатор».

Гуляя по городу, невозможно не заметить воз-

вышающуюся над окружающим ландшафтом и выделяющуюся своим внешним обликом церковь. Это Благовещенский собор, или собор Благовещения Пресвятой Богородицы (ул. 25 лет Арсеньеву, 2). Строительство храма продолжалось восемь лет – с 1999 по 2007 годы. Отличительной особенностью церкви является белый четырехъярусный иконостас с использованием орнамента из синего цвета. На колокольне установлены 10 колоколов, самый большой из которых весит 816 кг. Благовещенский собор – главный православный храм города. При храме действует духовно-просветительский центр, где проходят уроки православия для детей и взрослых, временные выставки. Есть даже небольшой музей.

Если вы приехали с детьми, можно заглянуть в багетную мастерскую «Дом где гном» (ул. Олега Кошова, 2). Здесь проводятся разнообразные мастер-классы, которые будут интересны как взрослым, так и детям: создание украшений из бисера, ниток и ткани, свечеварение, декорирование, живопись и графика. И вы точно не сможете уйти отсюда без покупки оригинального сувенира.


С наступлением сумерек отправляемся на Комсомольскую площадь посмотреть на фонтан. Он был открыт в сентябре 2014 года, и с того момента стал

любимейшим местом досуга арсеньевцев. Особенно эффектно он смотрится именно вечером, когда струи переливаются яркими цветами.

Тут же, в здании кинотеатра «Космос» располагается уже упоминавшееся кафе «Пилигрим» (ул. Ломоносова, 28). Здесь можно не только вкусно поесть, но и интересно провести время. В кафе проходят концерты музыкальных групп, квартирники с песнями под гитару, интеллектуальные битвы Квиз, стендап-выступления, открытые микрофоны, караоке-вечера, мастер-классы и многое другое. А

еще здесь можно приобрести стильные сувениры и авторские открытки, посвященные Арсеньеву.

На ночлег остановимся в гостинице «Таежная» (Гостинный проезд, 1). Вообще, в городе большой выбор мест размещения. Все-таки Арсеньев – популярный центр зимнего отдыха. Но мы выбираем легендарную «Таежку». Почему легендарную? В 1974 году здесь жила съемочная группа фильма «Дерсу Узала», в том числе исполнитель роли Владимира Арсеньева Юрий Соломин и режиссер картины Акира Куросава. Рядом с номером 310, где жил патриарх японского ▶



Памятник вертолету Ми-24 у ДК «Прогресс»

СПРАВКА

Арсеньев был основан в 1902 году как село Семёновка, объединившее несколько соседних деревень. В 1938 году село было преобразовано в рабочий посёлок Семёновка. А 24 декабря 1952 года рабочий посёлок получил статус города и был переименован в Арсеньев в честь известного русского учёного, путешественника, писателя и исследователя Дальнего Востока Владимира Клавдиевича Арсеньева.



Комсомольская площадь

НА БАЗЕ КЛУБА «АРСЕНЬЕВСКИЙ» ЕЖЕГОДНО СОВЕРШАЮТ ПРЫЖКИ С ПАРАШЮТОМ БОЛЕЕ 800 ЧЕЛОВЕК.



Авиационно-спортивный клуб «Арсеньевский»

кино, установлена памятная табличка. Еще одно напоминание о событиях тех лет - памятный камень, установленный в 2003 году у ДК «Прогресс». Это дань памяти местных жителей японскому режиссеру.

Кстати, чтобы поужинать, далеко идти не надо. Прямо в здании гостиницы «Таежная» есть отличный ресторан грузинской кухни «Кинза».

Второй день в Арсеньеве проведем вдали от городского шума и суеты. Тут выбор развлечений широк. Любители экстрима, к примеру, могут прыгнуть с парашютом.

Как вы помните, Арсеньев - город авиаторов. Не удивительно, что здесь есть авиационно-спортивный клуб, который в 2021 года отметил свой 55-летний юбилей. Члены аэроклуба неоднократно становились победителями соревнований по самолетному, планерному и парашютному спорту. В клубе было подготовлено 29 мастеров спорта СССР по парашютному спорту. И в настоящее время авиационно-спортивный клуб «Арсеньевский» объединяет в своих рядах спортсменов-парашютистов из Владивостока, Уссурийска, Дальнереченска и других городов Приморья. На базе клуба ежегодно совершают прыжки с парашютом более 800 человек.

Вы можете прыгнуть самостоятельно или в tandem с инструктором (плюс еще оператор, который

снимет уникальные кадры вашего полета), либо просто совершить обзорный полет на самолете.

Любители походов могут отправиться в «Киноэкспедицию» - тур по маршруту экспедиции В.К. Арсеньева и по местам съемок фильма «Дерсу Узала». Маршрут начинается на вершине горы Обзорная (875 метров над уровнем моря), куда вас доставят на автомобиле. Оттуда уже пешком в сопровождении казаков по горным склонам приморской тайги. Отличный шанс почувствовать себя первопроходцем и исследователем, а заодно узнать много интересных фактов о том, как снимался оscarоносный фильм. Протяженность маршрута - 3 км, длительность - 6 часов. Во время похода запланирован вкусный обед, приготовленный на костре.

Если вы не любитель бродить по горам, но хотите насладиться красотой осеннего леса, можете заглянуть в парк культуры и отдыха «Восток». Небольшой уютный парк в центре Арсеньева является излюбленным местом отдыха жителей города. Здесь приятно побродить по аллеям, посидеть на берегу пруда. Можно даже с книжкой Арсеньева.

Также рекомендуем заглянуть в еще одно интересное и пока малоизвестное место, расположенное на окраине Арсеньева. Это эко-парк «Свежий воздух» (Суличевского, 32/4). Проект начинался с соз-



Киноэкспедиция



Эко-парк «Свежий воздух»

дания фотозон для праздничных мероприятий, но всего за год разросся до масштабов парка отдыха и развлечений. Сейчас на площади 10 га развивается целый комплекс отдыха для всей семьи. Здесь есть необычные и стильные фотозоны, зоны для проведения выездных свадебных регистраций, беседки и зоны для пикника, организуются конные прогулки. Строится баня и первый из 12 А-frame домиков. Также в этом году должен открыться веревочный городок. Зимой работает купель, горки и детский каток. Для любителей прогулок создана экотропа. Только хочу вас сразу предупредить: попав сюда, есть риск задержаться здесь надолго.

А вообще, два дня на Арсеньев катастрофически мало. Здесь есть что посмотреть и чем заняться в любое время года. Но это, наверное, тут случай, когда есть повод вернуться в этот душевный город. ○

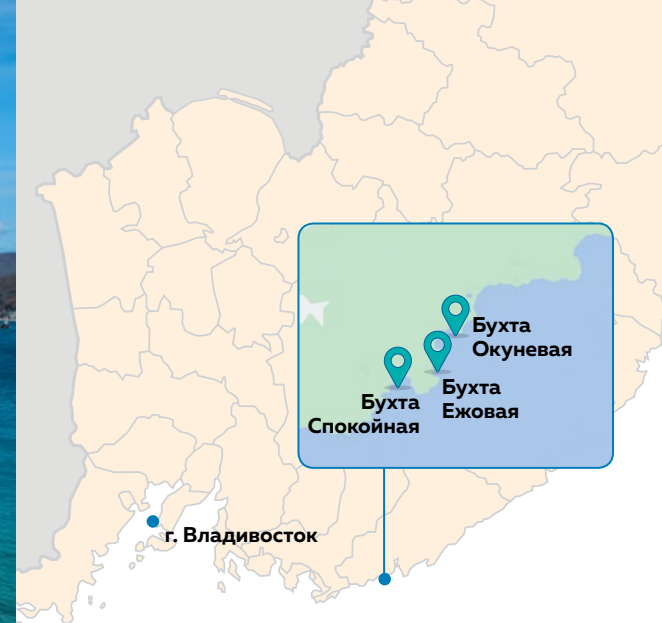
КАК ДОБРАТЬСЯ:

Расстояние от Владивостока до Арсеньева - 240 км. Добраться можно на рейсовом автобусе (№520 и №547) или на личном или арендованном автомобиле. Время в пути на автобусе - 5 часов, на машине - 3,5 часа.

Пляжный трип

ТЕКСТ: Илья Владыко
ФОТО: Антон Балашов, Виталий Берков,
Евгений Коновалов,

СВОЮ ПРОГУЛКУ МЫ
НАЧНЕМ С БУХТЫ
СПОКОЙНАЯ. НАЗВАНИЕ
ГОВОРИТ САМО ЗА СЕБЯ.
ТУТ НЕ БЫВАЕТ СИЛЬНЫХ
ВЕТРОВ И ВОЛН. ЗАТО ЕСТЬ
ПЕСЧАНЫЙ ПЛЯЖ
И БИРЮЗОВОЕ МОРЕ.



человека или даже внезапных цивилизаций. В это нетрудно поверить, глядя на причудливые камни и скалы, словно выточенные умелым скульптором. Здесь есть камень-сердце, камень-яйцо, камень-черепаха, камень-птица.

В бухте Спокойной много баз отдыха на любой вкус и кошелек. Можно остановиться на одной из баз и совершать пешие походы по другим бухтам, как делают большинство туристов. Именно через Спокойную лежит путь в бухты Большая и Малая Ежовая. Туда можно добраться на автомобиле (лучше если это будет джип), но в таком случае нужно будет заплатить 300 рублей за проезд через частную территорию автоклуба «Родео». ▶

ЕСТЬ НЕДАЛЕКО ОТ НАХОДКИ УДИВИТЕЛЬНЫЙ ПО СВОЕЙ КРАСОТЕ УГОЛОК ПОБЕРЕЖЬЯ. МАЛЕНЬКИЕ УКРОМНЫЕ БУХТЫ С ПРИЧУДЛИВЫМИ СКАЛАМИ И БЕЛОСНЕЖНЫМИ ПЕСЧАНЫМИ ПЛЯЖАМИ. ЭТИ БУХТЫ МОГЛИ БЫ СТАТЬ МЕСТОМ СЪЕМОК РУССКОЙ ВЕРСИИ ФИЛЬМА «ПЛЯЖ». НУ А ЗВЕЗДАМИ СОЦСЕТЕЙ ЭТИ МЕСТА СТАЛИ ДАВНО. СЕГОДНЯ МЫ ПРОГУЛЯЕМСЯ ПО БУХТАМ СПОКОЙНАЯ, ЕЖОВАЯ И ОКУНЕВАЯ.

Начнем с главного: добраться к этим пляжам не просто. Как минимум нужен полноприводный автомобиль, иначе есть риск не подняться на крутые перевалы. А они вам попадутся на пути к любой из бухт.

Свою прогулку мы начнем с бухты Спокойная. Название говорит само за себя. Тут не бывает сильных ветров и волн. Зато есть песчаный пляж и бирюзовое море. Можно нежиться на пляже, можно поплавать с маской и трубкой, можно прогуляться вдоль берега на SUP-борде.

Главная же достопримечательность – величественный скальный комплекс «Чертов Палец» или «Замок Пиратов», возвышающийся над бухтой. Тропа к вершине начинается как раз в бухте Спокойной. Маршрут не сложный и займет не больше часа. С вершины открывается живописный вид на бухту Спокойную, соседние бухты, а также на россыпь каменных останцев, словно клыки торчащие посреди бескрайнего леса. Это место называется Долина Атлантов. Оно окутано массой мифов и легенд. Кто-то даже уверен, что это творение не природы, а рук





По пути в Ежовую можно свернуть направо и прогуляться до старого маяка, откуда также открывается красивый вид на побережье.

От базы «Родео» до Малой Ежовой 20 минут пешком. Дорога несложная, по пути один не сильно изнурительный подъем. Бухта действительно очень компактная. Летом здесь можно встретить палатки, а осенью есть шанс увидеть это место абсолютно безлюдным.

Преодолев небольшой перевал, спускаемся в Большую Ежовую. Уже на подходе рука тянется к фотоаппарату. Большая Ежовая – это открыточные виды. Белоснежный песок, изумрудное море и живописные скалы, торчащие из воды. Бухта мелководная и вода в море хорошо прогревается. Купаться здесь можно даже в октябре. Только будьте осторожны. Бухта неслучайно названа Ежовой. На дне действительно много морских ежей. С другой стороны, snorkелинг тут может затянуться надолго.

От Большой Ежовой по лесной тропе можно добраться до бухты Большая Окуневая. Но мы возвращаемся обратно к машине и переезжаем в бухту Малая Окуневая. Это маленькая, но очень уютная и живописная бухточка. В отличие от Большой



Окуневой здесь нельзя остановиться с палаткой, только на одной из двух баз отдыха – «Лазурный берег» и Dream Bay. Места на базах бронируют чуть ли не за год. И неудивительно. Это рай для ценителей

комфортного и спокойного отдыха. Здесь можно наслаждаться шумом прибоя, красивыми рассветами, купанием в теплом море и просто «ничего неделанием» на берегу.

Наверное, не случайно здесь, прямо на скалах, построила домик и обосновалась семья. Правда, отшельниками они себя вряд ли чувствуют. Место это превратилось в популярную фотозону, куда приезжают со всех окрестных баз и пляжей.

А вообще, осень – идеальное время для изучения этих мест. Уже нет толп и криков туристов, с берега исчезают палатки и автомобили. И можно спокойно насладиться неповторимой красотой приморского побережья. ○

МАЛАЯ ОКУНЕВАЯ - ЭТО
МАЛЕНЬКАЯ, НО ОЧЕНЬ
УЮТНАЯ И ЖИВОПИСНАЯ
БУХТОЧКА.



КАК ДОБРАТЬСЯ:

Бухты Спокойная, Ежовая и Окуневая находятся в 30 км от Находки. Добраться туда можно только на личном транспорте. Сперва до поселка Врангель, затем свернуть на поселок Первостроителей и дальше по грунтовой дороге в сторону Триозерья. По пути вы встретите повороты направо с указателями в нужные вам бухты.

На природу – с гламуром

ЛЮБИТЕЛЕЙ ОТДЫХА НА ПРИРОДЕ УСЛОВНО МОЖНО РАЗДЕЛИТЬ НА ДВЕ КАТЕГОРИИ: «ДИКАРИ», ЖИВУЩИЕ В ПАЛАТКАХ, И ЛЮБИТЕЛИ КОМФОРТА, ПРЕДПОЧИТАЮЩИЕ УЮТНЫЕ НОМЕРА НА БАЗАХ ОТДЫХА. НО ЕСТЬ ВАРИАНТ, КОТОРЫЙ ПОДХОДИТ И ТЕМ, И ДРУГИМ. ЭТО - ГЛЭМПИГ. ЗДЕСЬ ГОСТИНИЧНЫЙ УЮТ ВНУТРИ СОСЕДСТВУЕТ С ПЕРВОЗДАННОЙ ПРИРОДОЙ СНАРУЖИ. «ЧУДЕСА ПРИМОРЬЯ» ИЗУЧИЛИ, КАКИЕ ГЛЭМПИГИ ЕСТЬ В НАШЕМ КРАЕ.



ДЖУГДИ ГЛЭМПИГ

«Джугди глэмпинг» открылся в 2022 году. Гостей ждут 18 геокупольных домов со всеми гостиничными удобствами: мягкие кровати, кондиционер, кухня, санузел с душевой. 15 геокуполов класса «стандарт» и 3 геокупола «люкс», в которых на террасе установлены подогреваемые купели. Все номера с видовыми террасами. Дома рассчитаны на размещение до трех взрослых и одного ребенка до 6 лет.

На территории глэмпинга свой пляж, баня с видом на море, зона барбекю, детская и спортивная площадка, работает пункт проката спортивного оборудования и кафе.

Кстати, «джугди» в переводе с удэгейского означает «жилище». Использование языка коренных народов Приморья – это дань организаторов проекта истории края, его многокультурности. У геокуполов тоже есть свои названия: «кэси» и «наму», что означает «счастье» и «океан».

Где: Бухта Алеут, мыс Лукина, пос. За-рубино, Хасанский район

Цена:
– Купол «Кэси» (стандарт)
Понедельник-четверг – 8 000 руб*
Пятница-воскресенье – 9500 руб*
– Купол «Наму» (люкс)
Понедельник-четверг – 11 000 руб*
Пятница-воскресенье – 14 000 руб*
В стоимость включен завтрак.
За дополнительную плату возможен полный пансион.

Контакты:
+7 908 449-30-22
jugdiglamp.ru


*Цена может измениться. Окончательную стоимость уточняйте на сайте или по телефону.






MORE

Глэмп-отель MORE расположен на берегу Японского моря в поселке Южно-Морской в 50 км от Находки и в 150 км от Владивостока. На территории 10 купольных шатров, рассчитанных на 3-4 человека. Внутри каждого домика есть душ и туалет. Завтраки включены в стоимость проживания. Возможен заказ еды из ресторана. К услугам отдыхающих единственный в Приморье бассейн-инфинити (переливной или безбортный), баня на дровах, хамам с бассейном и зоной отдыха, зона барбекю, детская площадка с батутом, стоянка автомобилей. Из развлечений - аренда SUP-доски, экскурсии на катере, рыбалка.



- 📍 **Где:** пос. Южно-Морской, Находкинский городской округ
- 💰 **Цена:** май, июнь, октябрь - 13 000 руб/сутки; июль-сентябрь - 15 000 руб/сутки.
- 📞 **Контакты:**
 - +7 994 101-20-20
 - glamping.more@gmail.com
 - moreglamp.vip

SURF CAMP SWELL



Комфортно разместиться можно в юрте или шатре, рассчитанных на двух человек (возможно дополнительное спальное место для ребенка). Есть также отдельный коттедж А-фрейм).

На территории лагеря есть кухня, туалет, душ с горячей водой, костровая зона, детская площадка, баня. Из активностей - SUP-прогулки и сёрфинг. Везти с собой доску не обязательно, все оборудование можно взять в прокат. Плюс работает школа сёрфинга. Так что если вы давно мечтали встать на доску и рассекать волну, вам сюда.

Surf Camp Swell - это место с особой атмосферой, ведь в его основе лежит идея объединения людей в сообщество, основанное на любви к морю, сёрфингу, спорту и здоровому образу жизни. Swell - это одновременно школа сёрфинга для взрослых и детей и база отдыха, предлагающая проживание от домиков до палаток на побережье Японского моря на живописном мысе Ахлестышева, что в 20 минутах езды от Владивостока.

- 📍 **Где:** мыс Ахлестышева, остров Русский, Владивосток
- 💰 **Цена:** шатер - от 3000 руб/сутки, юрта - от 3000 руб/сутки, А-Фрейм Swell - от 8000 руб/сутки.
- 📞 **Контакты:**
 - +7 953 219 33 77
 - VK: swellvl
 - Swellvl.ru




БУХТА ПЕТРОВА

Глэмпинг расположен на берегу бухты Петрова, неподалеку от Лазовского заповедника. К услугам отдыхающих 12 комфортабельных шатров двух типов – стандартный (2-местный) и семейный (до 4 человек). Часть шатров имеют душ и туалет внутри. Также горячий душ и туалет есть на территории глэмпинга. Питание самостоятельное или в кафе на территории. Есть общая лаунж-зона, зона барбекю.

Программа активного отдыха в глэмпинге включает прогулки по экотропам Лазовского заповедника, экскурсию на заповедный остров Петрова, знаменитого своей тисовой рощей, походы в бухты Песчаная и Тасовая. Можно взять в прокат SUP-доску, поплавать с маской и трубкой или просто нежиться на белоснежном песочке на пляже.

По вечерам для гостей устраивают показ фильмов с проектора, лекции об истории края, о тиграх, леопардах и других животных. Есть также отдельная программа развлечений для детей.

- Где:** Бухта Петрова, Лазовский район.
- Цена:** Семейный шатер-купол (новый) – 8600 руб/сутки
Семейный шатер-купол – 7600 руб/сутки
Стандартный шатер-купол (новый) – 6600 руб/сутки
Стандартный шатер-купол – 6000 руб/сутки
- Контакты:**
+7 (925) 134-61-18
petrovabay.com



БУХТА АСТАФЬЕВА

Глэмпинг расположен на территории одноименного экопарка на полуострове Гамова. Несмотря на свое название, от бухты Астафьева, считающейся одним из самых красивых пляжей Приморья, домики расположены на прилично расстоянии. Всего здесь пять жилых домиков, расположенных в двух разных локациях. Но при этом каждый шатер имеет прекрасный вид на бухту Астафьева. Внутри домиков – двуспальная кровать, столик, два кресла, комод. Удобства (душ, туалет, умывальник) – на улице.

Дополнительных услуг и развлечений в самом глэмпинге нет. Сюда приезжают отдохнуть от городского шума и суеты, просто насладиться природой, погулять по красивым бухтам полуострова Гамова. Хотя при желании организовать себе досуг не сложно. Из бухты Витязь организуются морские прогулки, дайвинг. Также в центральной части «Бухты Астафьева» располагается оленепарк, где туристы могут понаблюдать за животными, а также покормить их.

- Где:** бухта Астафьева (2 км от пос. Витязь), Хасанский район
- Цена:** от 8000 руб/сутки
- Контакты:**
+7 953 202-20-23
бухтаастафьева.рф

СПРАВКА

Глэмпинг (англ. Glamping) – разновидность кемпинга, объединяющая в себе комфорт гостиничного номера с возможностью отдыха на природе. Впервые понятие «глэмпинг» появилось в Великобритании в 2005 году в результате словослияния слов «гламурный» и «кемпинг».





FOREST CAMPING

Глэмпинг расположен в сердце памятника природы Ущелье «Щеки Дарданелль» в 2,5 часах езды от Владивостока. Уже в названии указано, что это кэмпинг, где можно остановиться как с палаткой, так и в оборудованных шатрах и даже вигвамах, которые здесь называются «типы». В Forest Camping четыре типа: 2-местные «Огайо», «Мичиган» и «Алабама» и 4-местный «Кентукки». Есть еще два шатра: «Сафари», рассчитанный на двух человек и «Техас» на 3-4 человек.

Внутри, помимо кроватей, есть плитка, чайник, кухонные принадлежности, посуда. Есть терраса и зона для костра. На территории кемпинга есть общий летний душ с горячей и холодной водой, туалет, кран с водой из скважины.

Здесь приезжают насладиться тишиной леса, красотой природы, пешими экскурсиями в ущелье, сплавом по реке Тигровая.

- Где:** с. Хмельницкое, Партизанский район
- Цена:** 2-местный тип – 4000 руб, 4-местный – 6500 руб, шатер «Сафари» – 7000 руб, шатер «Техас» – 9000 руб.

Контакты:

- +7 (902) 556-04-55
- +7 (902) 557-85-08
- forest-camping@yandex.ru



АТМОСФЕРА

Новый (открылся в этом году) и единственный в Приморье круглогодичный глэмп-отель Атмосфера расположен на берегу Японского моря в поселке Южно-Морской, по соседству с глэмпом Мого. На живописном мысе с маяком расположено 15 купольных шатров. Каждый домик с панорамным видом рассчитан на четырёхместное размещение, а так же имеет душ, туалет, печь-камин и индивидуальное джакузи на террасе. Завтраки включены в стоимость проживания. Возможен заказ еды из ресторана. К услугам отдыхающих собственный пляж, зоа барбекю, шезлонги, детский аквапарк в летний период, крытый бассейн с пресной водой, две бани

на дровах, чаны с горячей водой на берегу моря, детская площадка, стоянка автомобилей. Из развлечений - аренда SUP-досок, экскурсии на катере, рыбалка, квадроциклы.

- Где:** пос. Южно-Морской, Находкинский городской округ
- Цена:** с октября по апрель – 8 000 руб/сутки; май-сентябрь – 15 000 руб/сутки.
- Контакты:**
atmosfero.ru



НЫНЕШНИЙ ГОД В РОССИИ ОБЪЯВЛЕН ГОДОМ ПРАЗДНОВАНИЯ 150-ЛЕТИЯ СО ДНЯ РОЖДЕНИЯ ВЛАДИМИРА КЛАВДИЕВИЧА АРСЕНЬЕВА. ТАЛАНТЛИВЫЙ ПИСАТЕЛЬ, ПУТЕШЕСТВЕННИК, СЛЕДОПЫТ И УЧЕНЫЙ ПОСВЯТИЛ СВОЮ ЖИЗНЬ ИЗУЧЕНИЮ ПРИРОДЫ И НАРОДОВ ДАЛЬНЕГО ВОСТОКА. ЖИЗНЬ АРСЕНЬЕВА ТЕСНО СВЯЗАНА И С ВЛАДИВОСТОКОМ, КУДА, КАК ОН САМ ГОВОРИЛ, ЕГО ПРИВЕЛА ПУТЕВОДНАЯ ЗВЕЗДА. СЕГОДНЯ МЫ ВМЕСТЕ С ЭКСКУРСОВОДОМ, КРАЕВЕДОМ, ДЕЙСТВИТЕЛЬНЫМ ЧЛЕНОМ РУССКОГО ГЕОГРАФИЧЕСКОГО ОБЩЕСТВА ЮЛИЕЙ НИКОЛАЕВСКОЙ ОТПРАВЛЯЕМСЯ НА АВТОРСКУЮ ПЕШЕХОДНУЮ ЭКСКУРСИЮ ПО АРСЕНЬЕВСКИМ МЕСТАМ ВЛАДИВОСТОКА.

Фото: Виталий Берков, Евгений Коновалов и из фондов Государственного объединенного музея-заповедника истории Дальнего Востока

По арсеньевским местам Владивостока

Дом путешественника Арсеньева (Арсеньева, 76)

Дом путешественника Арсеньева, или Мемориальный дом-музей В.К. Арсеньева — единственный сохранившийся в России дом, где жил и творил выдающийся писатель, учёный, путешественник-исследователь, человек государственного мышления и долга — Владимир Клавдиевич Арсеньев. Дом на улице, которая тогда называлась Фёдоровская, принадлежал известному во Владивостоке домовладельцу Андрею Фёдоровичу Жихову. Семья Арсеньевых вселилась в квартиру номер 4 на втором этаже в июне 1928 года и прожила здесь до смерти Владимира Клавдиевича в 1930 году. С 1945 года улица, на которой располагается дом, носит имя В.К. Арсеньева.

Расположение комнат в квартире сохранилось таким, каким его знал ещё Владимир Арсеньев. В кабинете и гостиной мебель и предметы быта расставлены так, как это было при жизни путешественника, а вместо спальни и детской создан экспедиционный зал. В экспозициях представлено



немало уникальных предметов, а также информация о семье Арсеньевых, работе Владимира Клавдиевича и его исследованиях.

От Дома путешественника Арсеньева к кинотеатру «Океан»

В юности Арсеньев увлекался приключенческими романами Жюль Верна, Густава Эмара и Томаса Майн Рида. Чуть повзрослев, он заинтересовался путешествиями Чальза Дарвина, стал изучать великие географические открытия, повествования и описания разных путешественников и исследователей. Но особую любовь он питал к очеркам Николая Михайловича Пржевальского, с восторгом перечитывая раз за разом его путешествия по родной земле, втайне от всех мечтая когда-нибудь увидеть тигра и других диких животных и растений Уссурийской тайги.

Прошло немало лет и мечта Арсеньева, тогда уже молодого офицера, сбылась. Он приехал во Владивосток в 1900 году.

Владивосток был тогда еще совсем молодым городом. Там, где сейчас стоят каменные дома, по широким улицам ходят автобусы, тогда росли леса, водились дикие звери и птицы...

Идя по тротуару вдоль берега Амурского залива, уже трудно себе представить, что «когда-то давным-давно здесь был отлогий берег, заросший высокой травой, который постепенно поднимался в гору, по-

росшую деревьями: липой, кленом, черной березой, дубом, перевитыми лианами».

Скульптура тигра у кинотеатра «Океан»

Главным хозяином этих мест был Тигр (Амба). Как бытует легенда — одна из сопки Владивостока получила свое название Тигровая из-за водившихся когда-то в этих местах тигров. В ноябре 1992 года у подножья сопки Тигровой был поставлен памятник Властелину тайги «Я рожден в тайге дальневосточной». Амурский тигр — самый крупный среди всех тигров, обитающих на планете Земля.

По мнению гольда Дерсу Узала, верного помощника и проводника Арсеньева, «Тигр — тоже люди. Муравьи — люди, только рубашка другая, кабаны — люди, кукушка и даже саранка». Все окружающее одушевлено, все живое, все люди — земля, сопка, лес. Но с особым почтением Дерсу относился к Тигру.

Кинотеатр «Океан»


Первая премьера фильма «Дерсу Узала» состоялась в кинотеатре в городе Арсеньеве в декабре ▶



Ул. Светланская, 7



Ул. Светланская, 20



СПРАВКА

Владимир Клавдиевич Арсеньев

Родился 29 августа (10 сентября) 1872 в Санкт-Петербурге. Русский путешественник, географ, этнограф, писатель, исследователь Дальнего Востока, военный востоковед. Руководитель ряда экспедиций по исследованию горных районов Уссурийского края (Сихотэ-Алинские экспедиции 1906, 1907, 1908–1910 гг.), которые до Арсеньева являлись «белыми пятнами» на картах современного Приморья и юга Хабаровского края. Директор Хабаровского краеведческого музея имени Н. И. Гродекова в 1910–1919 и 1924–1925 гг. В честь Арсеньева названы город, улицы, приток реки, сопка, вулкан, аэропорт, несколько речных и морских судов, самолет и главный музей Приморья.

1974 года. В январе 1975 года - в Москве. А 26 октября 1975 года - в кинотеатре «Океан».

«Самурай с русской душой» - так назвали японского режиссера Акиру Куросава. В 1971 году ему поступило предложение снять свой авторский фильм по одному из произведений русского или советского писателя, в то время, когда режиссер был в Москве на 7 Московском кинофестивале.

Финансирование и техническое обеспечение взял на себя СССР. И Куросава понял, что у него появилась возможность воплотить на экране свою заветную мечту, которую он лелеял много лет. Произведения В.К. Арсеньева переведены на многие языки мира, в том числе на японский. В 1972 году он отправляется в СССР снимать свой фильм.

В основу киноленты легли две книги - «По Уссурийскому краю» и «Дерсу Узала». Сначала долго писался сценарий, но больше всего времени ушло на подбор актеров. В итоге главные роли сыграли Юрий Соломин и неизвестный тувинский артист Максим Мунзук. Место для съемок помогал выбирать арсеньевский краевед Вячеслав Гусельников, его отец лично знал Арсеньева.

Восемь месяцев шли съемки в тайге. Впоследствии период съемок фильма Куросава назвал самыми счастливыми днями в своей жизни.

Ул. Светланская, 7

Когда-то в этом здании В.К. Арсеньев выступал со своими лекциями. 16 мая 1903 года став действительным членом Общества изучения амурского края, Арсеньев предложил Обществу помощь в пополнении экологических коллекций и организации сначала конных экскурсий в окрестностях молодого города, а затем и пешеходных в городской черте.

Участие в экскурсиях и экспедициях помогло Арсеньеву приобрести опыт полевых исследований и археологических раскопок, пополнить свои знания по географии, зоологии, этнографии края.

С 1910 года он начинает активно читать лекции не только по научным обществам и институтам, но и давать общественные лекции для всех желающих. За свою не слишком долгую жизнь Арсеньев написал около 60 статей и книг. Он был действительным (или почетным) членом 24 научных сообществ и учреждений, российских и зарубежных. Его труды переведены на 36 языков.

В своих книгах Арсеньев старался писать не только научным языком, описывая геологические, этнографические, географические, метеорологические, гидрографические, зоологические и ботанические факты, но вплетая в сухие научные рассуждения и описания тех или иных мест, со-


бытий и нравов племен, нотки «живого» языка, показывая своими произведениями всю красоту первозданной природы края, философию жизни первобытных людей, оторванных от цивилизации, справедливо считая, что у них, стоит многому поучиться.

Прекрасный картограф, топограф и мастер рисования, он дополнял свои лекции «живым» материалом, мастерски показывая в обычном зале живую природу своим слушателям.

Музей истории Дальнего Востока им. В.К. Арсеньева (ул.Светланская, 20)

За годы существования музея собрано более 85 тысяч предметов, составляющих уникальные коллекции. Сегодня музей хранит коллекции по археологии, этнографии, ихтиологии, географии разных прославленных путешественников и исследователей - Пржевальского, Венюкова, Маака, Максимовича и Арсеньева.

Музей растет, видоизменяется, живет в ногу со временем, но остается неизменным только одно - гости и жители города могут прийти сюда и познакомиться с документальными и вещественными доказательствами разных эпох. ►



Адмиральский сквер



Ул. Петра Великого, 2

АРСЕНЬЕВ В ЦИФРАХ

12 крупных системных экспедиций, участники которых 20 раз пересекли хребет Сихотэ-Алинь

БОЛЕЕ 130 опубликованных научных исследований и работ

120 переизданий книг «По Уссурийскому краю» и «Дерсу Узала» на 30 языках народов мира

Кинотеатр «Усури»

В 1920-1940 гг. существовал особый жанр - фильмы-путешествия. Первопроходцами отечественных фильмов-путешествий и этнографических фильмов были Александр Литвинов, режиссер Совкино, и Владимир Арсеньев, путешественник и писатель.

В 1928 году на экране кинотеатра «Усури» впервые были показаны два документальных фильма «Лесные Люди» («Удэге») и «По дебрям Уссурийского края». Эти фильмы даже сейчас продолжают удивлять бесстрашием своих создателей, глубиной и

красотой показа дикой природы, уникальными съемками «первобытных» племен, своей мудростью и кинематографическим совершенством. В 1999 году эти фильмы были показаны на Московском международном фестивале, в небольшом зале Музея Кино. И признаны лучшими в номинации об экологии времени. Время над ними не властно...

Съемки шли полгода, во время которых В.К. Арсеньев сопровождал режиссера Литвинова и его группу в тайге, и именно он выбирал проводника-удэгейца.

Съемки были сопряжены с постоянной опасностью. Чего стоит сцена охоты на медведя или встреча на берегу реки с тигром. Только чудо спасло Литвинова и Мерника от смерти. Тигр подошел на расстояние 30 метров и эта съемка могла стать последней в жизни режиссера, так как удэгейцы почитают Тигра священной кошкой и никогда не будут в нее стрелять. А рядом с режиссером и его помощником был тогда только проводник-гольд.

Вызывает особое восхищение, с какой любовью сняты сцены из жизни удэгейцев. Благодаря особому таланту двухлюдей (Арсеньева и Литвинова), на экране оживает тонкая грань между настоящим и про-

шлым, и мы, зрители, можем уловить особое время, в котором живут нетронутые цивилизацией люди.

Адмиральский сквер

В 1899 году здесь был высажен первый во Владивостоке рукотворный сад. Для этого сада были специально привезены деревья и кустарники из Уссурийской тайги. И сейчас у нас есть прекрасная возможность, пройдя по этому скверу, подышать свежим воздухом и как бы окунуться в самую настоящую тайгу, которую с такой любовью всегда описывал Владимир Клавдиевич Арсеньев.

Ул. Петра Великого, 2

В 1918 году в этом здании находилась контора АО «Дальрыба», где Арсеньев трудился инспектором и заведующим отделом охоты на морского зверя. А еще, работая в Управлении рыбными промыслами, он занимался охраной природных богатств края, в том числе морских котиков. В частности, доказывал нежелательность сдачи в аренду иностранцам островов Охотского и Берингова моря. В 1923 году, уже после установления Советской власти, Владимир Арсеньев подготовил план

работ по охране каланов у мыса Лопатка на Камчатке, и в 1924 году там был организован заповедник.

Арсеньев не только певец Уссурийской тайги, сумевший своими произведениями передать всю красоту первозданной природы, философию жизни первобытных людей, справедливо считая, что у них стоит многому поучиться, но и первый защитник Уссурийской тайги. В 1916 году при его участии (он входил в состав членов Приморского лесного общества) было решено создать заповедник «Кедровая падь». ○

В.К.Арсеньев был похоронен на Военном кладбище на полуострове Шкота (Эгершельд). В 1956 году, после ликвидации Военного кладбища, прах Арсеньева был перезахоронен на Морском кладбище. Могила Арсеньева расположена рядом с могилой его спутника, участника экспедиций Александра Мерзлякова, о котором Арсеньев писал в своих книгах.





Дорогое удовольствие

НЫНЕШНИЙ ГОД ПРОХОДИТ ПОД ДЕВИЗОМ «ПУТЕШЕСТВУЕМ ПО РОССИИ». ОБРАТИТЬ СВОЙ ВЗОР НА РОДНЫЕ КРАСОТЫ ВЫНУЖДЕНЫ ДАЖЕ ТЕ, КТО ПРИВЫК ОТДЫХАТЬ НА ЛАЗУРНОМ БЕРЕГУ ИЛИ В МАЙАМИ. А ЧТО МОЖЕТ ПРЕДЛОЖИТЬ СОСТОЯТЕЛЬНОМУ И ИСКУШЕННОМУ ПУТЕШЕСТВЕННИКУ ПРИМОРСКИЙ КРАЙ? «ЧУДЕСА ПРИМОРЬЯ» СОСТАВИЛИ СВОЙ ПЛАН ДОРОГИХ РАЗВЛЕЧЕНИЙ.

Tigre de Cristal

Для начала определимся с местом жительства на период приморских каникул. На выбор богатого путешественника несколько пятизвездочных отелей Владивостока. Но мы рекомендуем ... не ехать в город. Наш выбор - пятизвездочный отель-казино Tigre de Cristal, расположенный всего в 20 минутах езды от международного аэропорта Владивосток, на берегу Уссурийского залива на территории игровой зоны «Приморье». Насладитесь гостеприимством, качеством сервиса и впечатляющей интерьерной роскошью отеля. На выбор гостей 121 номер семи различных категорий - от Standard King до Presidential Suite. Все номера - с панорамными окнами, из которых открывается умиротворяющий вид на окружающую природу. Отдохнуть от шума и суеты города - что может быть ценнее?

Сложно представить себе полноценный отдых без изысканных угощений и вкусных напитков, особенно на Дальнем Востоке, где так гармонично слились кухни самых разных культур. В Tigre de Cristal гости сами могут выбрать, какой кухней они хотят насладиться - европейской или азиатской, потому что для них открыты два абсолютно непохожих, но одинаково изысканных ресторана, а в барах найдутся как давно знакомые классические, так и аутентичные напитки со всего мира.

📍 г. Артем, бухта Муравьиная, 73
☎ +7 (423) 246 88 88

tigredecristal.ru

Zuma

Выбор ресторанов во Владивостоке огромный. Китайские, японские, корейские, грузинские, вьетнамские, европейские. В общем, представлены, наверное, все кухни мира. Но если вы не были в паназиатском ресторане Zuma, значит вы не были во Владивостоке. Zuma - это легенда, Zuma - это бренд и гордость Владивостока. Именно сюда ведут всех гостей города.

Zuma, крупнейший паназиатский ресторан на Дальнем Востоке, занимает 25-е место в рейтинге лучших ресторанов страны по версии Всероссийской ресторанной премии Where to Eat Russia. Обладатель премии «Лучший региональный ресторан 2017 по версии GQ» и ежегодный обладатель трех звезд 2017/2020 за винную карту независимой премии RWA (Russian Wine Awards).

Интерьер ресторана - это галерея зрительных впечатлений, где пространство организовано так, чтобы было удобно: и большим и шумным компаниям, и парам, которые хотят уединиться в мягкой зоне.

Визитная карточка ресторана - свежайшие морепродукты на любой вкус, в первую очередь блюда из краба. Команда профессиональных поваров в течение нескольких лет выбирала драгоценное из лучшего.

📍 г. Владивосток, ул. Фонтанная 2
☎ +7 (423) 2222-666
✉ info@zumavl.ru



Вертолетная экскурсия

Увидеть и оценить всю красоту Владивостока и его окрестностей лучше всего с воздуха.

Полет на вертолете предоставит вам такую возможность. На выбор несколько вертолетных маршрутов: экскурсия над Золотым Рогом и центром Владивостока; вертолетная прогулка над островом Русский, во время которой вы увидите все знаковые места и природные достопримечательности острова - Океанариум, кампус Дальневосточного Федерального университета, форты Владивостокской крепости, полуостров Тобизина; вертолетный тур на остров Шкота, во время которого вас ждет остановка и небольшой пикник на берегу Японского моря. При желании можно устроить и более длительное авиапутешествие в самые красивые уголки Приморья. В общем, все зависит от вашего желания.



Vladivostok Helicopters

+7 924 232 42 87

vladivostokhelicopters.com

Вертолетный центр HELIDROM

+7 902 522 44 33

helidrom.ru



Море пара



Яхтинг

Но Владивосток - это не только машины. Это в первую очередь море. Ведь именно за этим сюда едут тысячи туристов со всех уголков России. Море, как поется в одной известной песне, «окружает этот город со всех его трех сторон». Во Владивостоке нельзя просто любоваться морем. Его надо прочувствовать. Как это сделать? Конечно же, выйти в море. И не на комфортабельном катере, а под парусом, на яхте. Такую возможность дает «Сила ветра». Это крупнейшее парусное комьюнити в России, которое обучает парусному спорту, устраивает регаты и экспедиции по всему миру. Цель объединения - сделать яхтинг доступным для всех, показать, что это не только спорт, но и запоминающийся вариант досуга.

База «Силы ветра» находится на территории водной станции ЦСКА (ТОФ). Практические занятия проходят в акватории Амурского залива. Во время прогулок есть возможность полюбоваться городом с воды, увидеть набережную, пройти под парусом до Токаревского маяка и острова Елены.

Особое удовольствие — гонки. Поймать кураж и сполна ощутить восторг от первой победы может даже новичок, а после совершенствоваться в гоноч-

ном мастерстве можно бесконечно.

Как знать, может пробный урок яхтинга во Владивостоке станет вашим первым шагом к новому увлечению, большим морским приключениям и спортивным победам.

Также «Сила ветра» организует парусные экспедиции по Японскому морю. Вас ждет приключение на 50-футовых яхтах Bavaria 50 Cruiser с комфортабельными каютами, душем и просторной кухней. Лодки полностью приспособлены к морским походам, отвечают всем требованиям безопасности, оснащены отопительной системой и управляются опытными капитанами. На лодке пять двухместных кают. Маршрут 5-дневной экспедиции проходит по самым живописным местам побережья Приморского края. Во время путешествия запланированы высадки на берег на необитаемых островах.

г. Владивосток, ул. Набережная, 7

+7 (423) 999 96 01

silavetra.com

Еще один вариант отдохнуть душой и телом - баня на воде. «Море пара» - это единственный в своем роде банный комплекс, расположенный в акватории Владивостока, посреди Японского моря, в живописном и экологически чистом месте - в бухте Рында.

Только представьте себе: вы выбегаете из парной и ныряете не в бассейн с хлорированной водой, а в чистейшее море. И вокруг - никого!

Создатели «Море пара» вдохновлялись скандинавской архитектурой, тренировались в эстетике минимализма, изучали восточные традиции парения и контрастного купания, но, главное, сохранили и преумножили любовь к русской бане. В парной из кедра вас ждет идеальный микроклимат. Вы выбираете желаемые показатели влажности и температуры, а мощная печь и эффективная система вентиляции поддерживают комфортные для вас условия. Послебанных и водных процедур можно посидеть на открытом воздухе с чашечкой ароматного чая. А можно заказать доставку свежайших морепродуктов с одной из ближайших морских ферм. Есть также услуга трансфера из города на катере.

г. Владивосток, о. Русский, бухта Рында

+7 914 340 07 77

moreparavl.ru



Aquatoria

Погода во Владивостоке - непредсказуемая и переменчивая. И как корабли в шторм прячутся в закрытых бухтах, так и вы можете переждать ненастье в комфортной гавани. Вернее, акватории.

Aquatoria - это мультифункциональный 5-этажный водно-развлекательный комплекс. В нем расположены спа и релакс комнаты, бассейны и купели, массажные зоны, парные, арома-сауны, скраб-комнаты, ресторан и коктейльный бар с панорамным видом на бухту Золотой Рог.

Дизайнеры постарались воплотить в интерьере «Акватории» уникальность и разнообразие природы Приморского края. В отделке использовали тактильно приятные натуральные материалы: дерево, металл, стекло, туф, базальт и мрамор. Так вы можете перенестись мыслями в любимый вами уголок природы, ощутить себя в гроте, в тёплой лагуне или в туманной бухте у подножья скалы, чтобы отдохнуть душой.

Любителей банных процедур ждут в Main Aqua Zone. Опытные парильщики встретят вас в русской парной с жаром, запахом тёплого дерева и листьев. А после парилки вы в несколько шагов попадёте в руки мастера-скрабиста или комнату для самостоятельного скрабирования. Мастер предложит на выбор щадящие скрабы, более жёсткую рукавицу или мягкий мыльный массаж. Ещё два шага - и вас ждут 8 разных бассейнов, где можно освободить мысли от привычной суеты под шум водопада...

📍 г. Владивосток, ул. Светланская, 90
☎ +7 (423) 262-12-12

aquatoria-relax.vsite.biz



Школа дрифта

Владивосток - самый автомобильный город России. Любого прибывающего в столицу Приморья гостя поражает обилие японских праворульных машин. В 90-е годы вместе с потоком японских авто в Приморье пришла и японская автомобильная субкультура, в том числе такое развлечение, как дрифтинг. Именно Владивосток - родина российского дрифта.

Хотите узнать, что такое управляемый занос и что чувствует пилот, входя в поворот на скорости 120 км/час? У вас есть шанс испытать это на себе. Проехать в настоящем гоночном болиде. Можно в качестве пассажира (так называемое дрифт-такси), а можно взять полноценный урок и попытаться себя в качестве гонщика. На базе Туристско-рекреационного кластера «Приморское кольцо» работает дрифт-школа. Занятия ведет родоначальник приморского дрифта, участник и организатор этапов Российской дрифт-серии (RDS), участник чемпионата Японии DI GP Дмитрий Семенов.



ТРК «Приморское Кольцо»

📍 г. Артем, ул. Приморское Кольцо, 1

☎ +7 914 706-07-11

Таежная рыбалка



Если вы любитель посидеть с удочкой на берегу горной или таежной реки, то вы попали по адресу. Можно вырваться на день на одну из доступных рек недалеко от Владивостока (Стеглянуха, Амба). Турфирмы Владивостока организуют не только доставку до места, но и пикник с морепродуктами или таежными дикоросами и деликатесами. Если же вы готовы сменить комфортабельный номер отеля и завтраки в ресторане на спартанские условия в таежной избушке или даже палатке, то можно отправиться на рыбалку в верховья реки Бикин, которую нередко называют «Русской Амазонкой». Такие туры организует национальный парк «Бикин». В стоимость тура входит аренда лодки и услуги «водителя». Так в селе Красный Яр, где находится контора национального парка, называют лодочников. Красный Яр - родина коренных жителей удэге, которые и сегодня живут за счет традиционных промыслов - охоты, рыбалки, заготовки дикоросов. Тайга и река Бикин - их дом, где они проводят большую часть времени. Так что у вас есть отличный шанс не только отдохнуть от цивилизации, но и узнать много интересного о приморской тайге и ее обитателях.

☎ 8 (42357) 32-6-06,

☎ 8 902 064-56-17

parkbikin.com

ГОСТЕПРИИМСТВО


КОРОЛЕВСКИЙ ОТДЫХ

ROYAL PARK HOTEL - ЭТО УНИКАЛЬНОЕ СОЧЕТАНИЕ ЧИСТОГО ВОЗДУХА, ЖИВОПИСНОЙ ПРИРОДЫ И КОМФОРТНОГО ПРОЖИВАНИЯ

ВО ВЛАДИВОСТОКЕ ОТКРЫЛСЯ НОВЫЙ ОТЕЛЬ 4* ROYAL PARK HOTEL. ОДНО ИЗ ГЛАВНЫХ ПРЕИМУЩЕСТВ ГОСТИНИЦЫ - ЕЕ РАСПОЛОЖЕНИЕ. ОТЕЛЬ НАХОДИТСЯ В ЦЕНТРЕ ОТДЫХА И ЗДОРОВЬЯ ROYAL PARK В ЛЕСОПАРКОВОЙ ЗОНЕ С ВИДОМ НА АМУРСКИЙ ЗАЛИВ. ТАК ЧТО КОРОЛЕВСКИЙ ВИД ИЗ ОКНА, ПРОГУЛКИ ПО ЖИВОПИСНОМУ ПАРКУ И ЗОЛОТОЙ ЗАКАТ НАД МОРЕМ ВАМ ОБЕСПЕЧЕНЫ.

Royal Park Hotel включает в себя 100 комфортабельных номеров, которые полностью соответствуют европейскому стандарту четырехзвездочного отеля.

В Royal Park Hotel всех постояльцев, независимо от того, в каком номере они остановились, приглашают насладиться сытным и вкусным завтраком, который включен в стоимость. К тому же, на



- ◆ Номер «Комфорт» (15 м²);
- ◆ Номер «Полулюкс» (23 м²);
- ◆ Номер «Люкс» (28 м²);
- ◆ Номер «Бизнес-люкс» (65,4 м²).

Во всех номерах есть сейф, Smart TV, телефон для внутренней связи, чайная станция, кнопка для вызова персонала, халаты, тапочки, комплект полотенец, туалетно-косметические принадлежности.

жение для гостей Royal Park Hotel: в стоимость номеров «Люкс» и «Бизнес-люкс» входит консультация врача терапевта и гидромассажная ванна.

На территории Royal Park есть места для прогулок, смотровая площадка с видом на Амурский залив, где можно любоваться золотым закатом или посмотреть шоу фейерверков. Любителей спорта порадует площадка для кардио-тренировок и летняя площадка для йоги со специальным покрытием.

Royal Park отлично подходит и для отдыха всей семьей. На территории парка расположены детские площадки, батутный комплекс, веревочный городок, а также гриль-терраса, мангальные зоны и единственный в Приморье тёплый геокупол, в котором можно проводить мероприятия в любое время года.

Центр отдыха и здоровья Royal Park расположен недалеко от международного аэропорта Владивостока. Отсюда можно быстро добраться до центра города и на остров Русский. ○

территории Royal Park расположен ресторанный комплекс «Царский». В меню ресторана - блюда на любой вкус, которые можно заказать с доставкой в номер.

Гости Royal Park Hotel могут также посетить медицинский центр и пройти диагностику, лечение и расслабляющие SPA-процедуры, такие как сауна, массаж, соляная пещера, кедровая бочка, гидромассажная ванна и многое другое. Специальное предло-



ROYAL PARK HOTEL

г. Владивосток,
ул. Маковского, 65
8 908 9 730 730

ROYAL PARK

8 (423) 273 44 00
royalparkvl.ru

КРАСКИ ОСЕНИ, ИЛИ МОМИДЗИ по-приморски

ТЕКСТ: Илья Владыко
ФОТО: Виталий Берков, Евгений Коновалов

ОКТАБРЬ - ЭТО ЛУЧШЕЕ ВРЕМЯ ДЛЯ ПУТЕШЕСТВИЯ ПО ПРИМОРСКОМУ КРАЮ, ПОХОДОВ В ГОРЫ, ПРОГУЛОК ПО ЛЕСУ И... ЛЮБОВАНИЯ КРАСНЫМИ КЛЕНАМИ. В ЯПОНИИ СЕЗОН КРАСНЫХ КЛЕНОВ НАЗЫВАЕТСЯ «МОМИДЗИ» И ПО ПОПУЛЯРНОСТИ ОН НЕ УСТУПАЕТ ВЕСЕННЕМУ «ХАНАМИ» - СЕЗОНУ ЦВЕТЕНИЯ САКУРЫ. «ЧУДЕСА ПРИМОРЬЯ» ПРЕДЛАГАЮТ СЕМЬ МЕСТ, ГДЕ МОЖНО СОВМЕСТИТЬ ПРИЯТНОЕ С ПОЛЕЗНЫМ - АКТИВНЫЙ ОТДЫХ И ЛЮБОВАНИЕ КРАСКАМИ ОСЕНИ.

БОТАНИЧЕСКИЙ САД

Самый простой, доступный и беспроегрешный вариант - отправиться в Ботанический сад. Это единственный в черте города уголок первозданного леса с гигантскими пихтами цельнолиственными (до 30 метров высотой), корейскими соснами (в народе называемыми кедрами) и множеством видов клёнов. Благодаря заповедному режиму здесь сохранился богатый растительный и животный мир. Это популярное место экскурсий школьников, романтических прогулок влюблённых и фотосессий молодожёнов. Особенно много гостей здесь весной, когда приходят полюбоваться первоцветами и декоративными растениями, и осенью, чтобы восхититься парадом красок и многоцветием крон деревьев. По территории Ботанического сада проложена экологическая тропа. Можно прогуляться до скалистой вершины Роза Ветров, с которой открывается вид на Амурский залив, Седанкинское водохранилище и лесные просторы луострова Муравьева-Амурского.



КАК ДОБРАТЬСЯ: на любом пригородном автобусе доехать до остановки «Ботанический сад». Вход в ботсад находится прямо рядом с остановкой, поэтому далеко идти не придется. Можно также доехать на электричке до станции «Санаторная» и потом пройти пешком примерно 30 минут.

ГОРА ФАЛАЗА (ЛИТОВКА)

Фалаза считается одной из самых популярных среди путешественников горных вершин Приморского края и самой доступной среди всех «тысячников» (вершин выше 1000 метров над уровнем моря). Небольшая даже по приморским меркам высота (1279 метров), широкая транспортная доступность, множество маршрутов разного уровня сложности, развитая туристская инфраструктура, мягкий микроклимат в районе ее расположения и, наконец, великолепные виды, открывающиеся с ее вершины - все это делает Фалазу одним из самых популярных туристических маршрутов Приморья.

Большинство туристов поднимается на гору от горнолыжной базы Грибановка. Есть еще маршрут через Смольные водопады, который короче, но сложнее. Подъем на гору займет примерно 3-4 часа в зависимости от уровня физической подготовки. Большая часть подъема проходит по лесу по хорошо протоптанной тропе.

Еще два популярных «осенних» маршрута в районе Анисимовки - гора Воробей (Туманная) и Смольные водопады.

КАК ДОБРАТЬСЯ: на электричке до станции Анисимовка и затем пешком до горнолыжной базы «Грибановка» (примерно 40 минут). На автомобиле по трассе Владивосток - Находка до Смоляниново и затем свернуть в сторону Ново-нежино. Время в пути примерно 2 часа.

КРАВЦОВСКИЕ ВОДОПАДЫ

Кравцовские водопады – каскад из пяти небольших по высоте водопадов, образованных течением ручья Кравцовский. Каждый из водопадов имеет собственное название: «Сказка», «Каменная чаша», «Дикая пасть», «Ступенчатый» и «Хрустальный». Четыре первых водопада находятся друг от друга на расстоянии 25-30 метров, а вот пятый, самый широкий, водопад «Хрустальный» находится на расстоянии 250-300 метров от каскада. Кравцовские водопады – памятник природы Приморского края.

В прошлом году благодаря стараниям национального парка «Земля леопарда» маршрут вдоль водопадов был оборудован деревянным настилом, лестницами, мостами, видовыми площадками, зонами отдыха с лавочками и урнами, информационными стендами. Есть специальная зона для барбекю с беседками.

КАК ДОБРАТЬСЯ: на автомобиле по трассе Раздольное – Хасан до села Кравцовка. Также можно добраться до Кравцовки на автобусе, следующим в Славянку, Зарубино или Краскино.

УЩЕЛЬЕ «ЩЕКИ ДАРДАНЕЛЛЫ»

Геоморфологический и петрографический памятник регионального значения «Обнажение горных пород Щёки». Это место известно своими каменными замками. На крутых склонах гор возвышаются скалы-останцы, напоминающие руины древних замков и башен, к реке спускаются россыпи «каменных рек» – курумники. Каменные столбы и останцы имеют свои народные названия: Сторожевая Башня, Зуб Бабы Яги, Зуб Кошья Бессмертного, Замок Луны, Замок Принцессы Дарданеллы, Замок Змея Горыныча, столб Голова Спящего Рыцаря, Площадка инопланетян.

Ущелье Дарданеллы представляет и исторический интерес. Здесь когда-то находилось поселение древних людей. А во время Гражданской войны здесь были первые в Приморье бои партизан с белогвардейцами и интервентами. На окраине села Хмельницкого, где в 1919 году находился лагерь красногвардейцев, стоит памятник – напоминание о боях и подвигах, совершённых партизанами Сучанского отряда Сергея Лазо. По легенде прозвище «Дарданеллы» ущелью придумали именно партизаны.

КАК ДОБРАТЬСЯ: Ущелье находится между двумя селами Партизанского района – Бровничи и Хмельницкое. Отправиться в поход можно и с первого, и со второго. До сел можно добраться как на автомобиле, так и общественным транспортом. Например, автобусом «Владивосток-Преображение».

ВОРОШИЛОВСКИЕ ВОДОПАДЫ

Ворошиловские водопады расположены рядом с хребтом Чандалаз на реке Ворошиловка (Партизанский район) и стекают небольшими каскадами с верховья скального массива в небольшую, но глубокую заводь. Здесь можно прекрасно отдохнуть с семьей и порыбачить. Добраться до водопадов можно по тропе, идущей среди глухой Уссурийской тайги. Как правило, весь путь до водопадов занимает 2 часа.

КАК ДОБРАТЬСЯ: От Владивостока до поселка Лозовый (173 км). За поселком дорога расходится в двух направлениях. Вам нужно направо – на кемпинг «Чандалаз» и на Ворошиловские водопады.



ЧАНДОЛАЗ

Чандалаз - остаток реликтового древнего кораллового рифа, который в результате тектонических сдвигов миллионы лет назад поднялся с морского дна. Это самый крупный древний риф на Дальнем Востоке и самый большой скальный массив южного Приморья. Протяжённость хребта около 7 км, ширина около 2 км, наивысшая точка Южный Утес - 759 м.

Свою популярность Чандалаз обрел благодаря пещерам. Кто-то говорит, что их тут около двадцати, другие утверждают, что в склонах хребта более 40 пещер. Самые известные - Мечта Спелеолога с древними сталактитами, Сквозная с входом на одной стороне хребта и выходом на другой стороне, Колодец, Медвежий Клык со сталактитами и сталагмитами, Близнец и др. Самая большая пещера хребта Чандалаз, а также всего Приморского края - пещера Соляник протяженностью 600 метров. Она была обнаружена в 1973 году. Дно зала пещеры достигает глубины 122 м. Большинство пещер необходимо по-

сещать только со специальным спелеологическим снаряжением.

Хребет Чандалаз издавна считается магическим, его окружает множество древних мифов и легенд. Одна из них связана с произрастающими здесь дубами, листья которых огромны и осенью приобретают необычный для этого дерева красный оттенок. Существует легенда, что в подземном царстве Чандалаза спрятаны сокровища древней цивилизации и где-то в недрах массива есть загадочный лабиринт.

КАК ДОБРАТЬСЯ: На автомобиле от Владивостока до поселка Лозовый (173 км). За поселком дорога расходится в двух направлениях: направо - на кемпинг «Чандалаз» и на Ворошиловские водопады, налево - на основной туристический маршрут на хребет и к пещерам Сквозная, Мечта Спелеолога.



ШКОТОВСКИЕ ВОДОПАДЫ

Эти водопады расположены в северо-восточной части Шкотовского района. Многочисленные ручьи и реки разрезают столообразное Шкотовское плато, образуя долины-каньоны. Самый известный и посещаемый из водопадов Шкотовского плато - водопад Неожиданный на Левом Горбатом ключе, его высота около 10 метров. В верховьях реки Стеглянухи есть два небольших водопада и несколько порогов, а в низовьях реки на ее правом притоке, Третьем Ключе, есть еще один водопад - Тигровый, высотой не более 3-4 метров. Единственный минус, осень - сухой сезон и водопады не настолько эффектно смотрятся, как весной. ○

КАК ДОБРАТЬСЯ: по трассе Владивосток-Партизанск доехать до Стеглянухи и поворота на Новороссию. За дорожным столбиком с номером 24 есть поворот налево на старую лесовозную дорогу. До Неожиданного водопада по этой дороге около 9 км.

Стойки и люди

ПЯТЬ ЗНАКОВЫХ БАРОВ ВЛАДИВОСТОКА. Текст: Владимир Дыда

ГОРОД У МОРЯ, КРУПНЫЙ ПОРТ, ТУРИСТИЧЕСКИЙ ЦЕНТР... СТАТУСЫ ОБЯЗЫВАЮТ. БАРОВ ВО ВЛАДИВОСТОКЕ НЕМАЛО – РАФИНИРОВАННЫЕ ПРЕМИАЛЬНЫЕ ЗАВЕДЕНИЯ И ДЕМОКРАТИЧНЫЕ РЮМОЧНЫЕ, ШУМНЫЕ С ЖИВОЙ МУЗЫКОЙ И КАМЕРНЫЕ SPEAKEASY, ПИВНЫЕ, ВИННЫЕ, КАКИЕ УГОДНО ДРУГИЕ. ВЫБРАЛИ ПЯТЬ (НУ ЛАДНО, ЧУТЬ БОЛЬШЕ).

ЧРЕЗМЕРНОЕ УПОТРЕБЛЕНИЕ АЛКОГОЛЬНЫХ НАПИТКОВ ВРЕДИТ ВАШЕМУ ЗДОРОВЬЮ

Прежде всего, вот что. Географически барный Владивосток устроен просто. Основные места – в «золотом треугольнике» исторического центра, границы которого определяют Золотой Мост, Покровский парк и кинотеатр «Океан». Вы удивитесь, но в городе дефицит баров с видом на море; если желаете медитации такого рода, лучше найти видовой ресторан или приморское кафе.

#1 Atelier

Светланская, 9

В течение дня огромные панорамные окна бара закрывают тяжелые портьеры темно-красного бархата – но уже в шесть вечера заглянувшему в них любопытному гостю откроется удивительный стимпанк-интерьер, делающий Atelier одним из самых атмосферных коктейльных баров города.

Сердце этого двухуровневого пространства – длинная барная стойка из полированного дерева; полки с напитками уходят под потолок, так что бармены используют приставную лестницу. К разбросанным по залу столикам на 2-3 гостей приставлены отделанные медью кресла, а для больших компаний – два балкона с уютными диванами и уединенные кабинки под ними. Золотистый свет ретро-ламп, обилие меди и кирпича, любопытные артефакты (вроде коллекции антикварных ножниц), органично ложающийся в общую картину саундтрек.

Здесь нет карты бара – зато бармены влегкую смешают авторский или классический коктейль специально «под настроение» (стандартная стоимость – 600 рублей). Меню кухни минималистично, однако с задачей сопровождения напитков справляется на «пять с плюсом» (попробуйте севиче из морепродуктов в дыму тимьяна). Действует не то, чтобы дресс-код, но в спортивной одежде или шлепанцах пустят едва ли (потому что бармены на стиле, иные и в цилиндрах – а вы что же?).

#2 Chinoaru

Семеновская, 3а

Есть во Владивостоке старинный район Миллионка. В начале XX века там жил чуть не миллион китайцев

– с всеми вытекающими из этого факта опиекурильнями, игорными притонами, борделями, etc. Сейчас от него осталось с полквартала, но дух эпохи эти немногие здания передают еще как. На первом этаже исторического доходного дома расположился Chinoaru – сайд-проект роскошного ресторана «Миллионка».

Выйти в свет, погладить эго, запостить фото в сами-знаете-куда? Chinoaru идеален для такого. Это словно оказаться в одной из локаций фильмов Джона Ву. Красные тона, лак и бронза, старинная керамика, приглушенный свет, ощущение старых денег... кажется, что вон за тем столиком вполголоса общаются серьезные, очень серьезные ребята из триад.

Здесь делают коктейли на азиатскую тематику – говорят, руку к коктейльной карте приложила команда El Copitas. Попробуйте, например, на соджу или китайской водке байцзю (по 500 рублей). Вызывающий уважение выбор вин и неочевидные позиции крепких напитков (тайваньский виски!). Что до еды, так она хороша и недешева – действует меню упоминавшегося уже ресторана «Миллионка» (включая живые морепродукты). А, и стоит уточнить время работы – бар открыт не каждый день.

#3 Икра и водки / Мука и водки

Алеутская, 26, ст.2 / Пограничная, 12а

Пик популярности нео-рюмочных в центре России позади, во Владивостоке же для них все только начинается. Первопроходцем стала культовая уже «Икра и водки», вскоре к ней присоединился брат-близнец, «Мука и водки».

Рюмочные упряты в дебри старого Владивостока – в обоих случаях готовьтесь свернуть с главных дорог, пройти сквозь арку и углубиться в лабиринт (ок, поэтическое преувеличение) двориков, напоминающих питерские. Старый кирпич, приглушенный свет лампочек, ретро-музыка, гул голосов – а здесь, заметим, частенько битком; чтобы наверняка сесть или хотя бы разместиться за стойкой, лучше приходите к 18 часам, к самому открытию.

Фишка заведений – настойки. Их десятки видов, включая как недорогие и замечательно вкусные (горькие и сладкие; на чем угодно), так и ▶



Chinoaru



Икра И Водки

совершеннейшую левую резьбу (находится поразительно много желающих испытать себя какой-нибудь «струей бобра» или, упаси господи, настойкой на сверчках; или на сюрстремминге, мда - но этот опыт вот вообще не хотелось бы обсуждать). Сие богатство следует должным образом закусывать - и кухня здесь на высоте. «Икра и водки» строит закусочную стратегию на икре разных видов (кроме икорных радостей, обязательно возьмите бутерброды со шпротами, серьезно). Специалитеты же «Муки и водки», как легко понять, включают пельмени, вареники и подобные лакомства (и чебуреки!).

#4 Holy Hop

Океанский проспект, 9

Собираетесь сделать «пивную милю»? Без Holy Hop не обойтись. Здесь предлагают, вероятно, максимальный во Владивостоке выбор пива - 20 видов разливного плюс колоссальная бутылочно-баночная коллекция.

Найти Holy Hop элементарно - по ту сторону дороги от памятника моряку заграничавания (в стильных джинсах, ловит попутку, видали такого?). Сводчатый кирпичный потолок старого подвала, барная стойка с забранными сеткой фонарями над ней, с де-

сяток столиков - и высокие, сразу на десяток гостей; и поменьше, на четверых; и диваны на небольшую компанию. Вечерами бывает тесно, шумно и жарковато - это по-своему здорово, но лучше быть готовым.

Хотя в баре найдется практически что угодно, от коктейлей до крепкого алкоголя - приходят сюда, ясное дело, за пивом (дорого! в среднем, 400 мл «на крапах» обойдутся в 300-400 руб.). Попробуйте продукт владивостокских крафтмейкеров (в наличии не всегда, надо спрашивать), посоветуйтесь с барменом насчет эстетских бельгийских сортов, поэкспериментируйте с экзотикой - айсбок, грюйт, гёз, wild ale, другие странные слова (чем удивительнее, тем дороже - при желании, легко найти пиво и за несколько тысяч рублей). Есть полноценное меню с выбором горячего (если не соблазнитесь достойным бургером, так возьмите острые креветки).

#5 Moonshine

Светланская, 1

Ветеран классической барной сцены Владивостока, который все еще достоин внимания - уже долгие годы ни один достойный своего имени туристический обзор города не обходится без упоминания вечера в Moonshine.

ЧРЕЗМЕРНОЕ УПОТРЕБЛЕНИЕ АЛКОГОЛЬНЫХ НАПИТКОВ ВРЕДИТ ВАШЕМУ ЗДОРОВЬЮ

Приходите по говорящему адресу - Moonshine базируется в первом доме главной улицы Владивостока (совпадение? не думаем!). Хостесс попробует найти столик, но если вдруг не удастся - не страшно, за стойкой даже веселее. Репутация бара рано или поздно приводит в Moonshine всех гостей города. Здесь звучит речь всех народов мира, от венгерского до хинду; легко зацепить краем уха ту или иную невероятную историю; прослушать краткую лекцию по сравнительным достоинствам перуанского и чилийского писко... словом, время, проведенное за этой барной стойкой, обещает быть интересным.

Бар позиционируется как wine & cocktails. Коктейли и впрямь отменные. Знатки особенно рекомендуют местный «Пенициллин», но лучше посоветоваться с барменом, обрисовать вкусы и получить на выходе что-то персонально для себя (рекомендуем предварительно уточнить цену, чтобы потом не удивляться счету). Знайте, что заведение снобское - реакция на попытку заказать условный «Лонг Айленд» (не говоря уже о «виски-кола») вас гарантированно обидит. Желаете бокал вина? Загляните во второй зал, где за решетками держат сотни бутылок на любой вкус (и бюджет тоже). Кроме того, это попросту богатейший бар в городе. Фрапэн? Коллекционный островной виски? Крафтовый смолбач джин? Все есть, выбор потрясающий. О лаконич-

ном меню такого не скажешь, но закусить хватит (за полноценным ужином лучше идти куда-то еще). ○

Бонус-трек

Чтобы не лишать вас радости открытий - подскажем, пожалуй, названий. А адресов - не дадим!

Интересует живая музыка - идите в джаз-клуб Syncora или разбитной Contrabanda Club. Провести время с видом на закат над морем можно в Sunset Ashram (шезлонги, бассейн и открытый бар «тропического» типа, вечером работают ди-джеи). Старейший из действующих классических баров - демократичное «Другое место» (обширное меню, неплохая кухня, большой выбор напитков). Попробуйте найти не афиширующий себя пивной бар-магазин Systema - завсегда там играют здесь в шахматы и коротают время за крафтом, обсуждая кино и футбол. Еще более секретное место? Speakeasy-бар Punch, предлагающий выдающиеся коктейли. За вином стоит заглянуть в гастробар «Философия», за сидром - не поверите, в «Сидорошную». ○

Текст: Мария Стеблянко

ГОРОД РОМАНТИКОВ И ДЛЯ РОМАНТИКИ

ОСЕНЬ – ЛУЧШАЯ ПОРА ВО ВЛАДИВОСТОКЕ. ЭТО ВРЕМЯ, КОГДА ХОЧЕТСЯ БЕСКОНЕЧНО ГУЛЯТЬ ПО ГОРОДУ, БЕЗМЯТЕЖНО СИДЕТЬ НА БЕРЕГУ МОРЯ, ЗАБЫВ О ВРЕМЕНИ, НАСЛАЖДАТЬСЯ СОЛНЦЕМ, ПРОЗРАЧНЫМ ВОЗДУХОМ, ЛЮБОВАТЬСЯ РАССВЕТАМИ И ЗАКАТАМИ, ВЛЮБЛЯТЬСЯ... УДИВИТЕЛЬНО, НО НИ В ОДНОМ РЕЙТИНГЕ САМЫХ РОМАНТИЧНЫХ ГОРОДОВ РОССИИ НЕТ ВЛАДИВОСТОКА. МЫ С ТАКОЙ НЕСПРАВЕДЛИВОСТЬЮ НЕ СОГЛАСНЫ И ГОТОВЫ ДОКАЗАТЬ, ЧТО СТОЛИЦА ПРИМОРЬЯ – ИДЕАЛЬНОЕ МЕСТО ДЛЯ РОМАНТИЧЕСКИХ СВИДАНИЙ И ПРОГУЛОК.

Что в первую очередь делает Владивосток романтическим городом? Конечно, море! На Бережной Спортивной гавани, где любят гулять все туристы, поймать романтическое настроение будет сложно, но можно взять катамаран и покататься вдвоём по Амурскому заливу, чтобы насладиться уединением и причудливым морским фасадом города.

Ну а чтобы почувствовать себя в настоящей «лавстори», пригласите вторую половину на вечернюю морскую прогулку на катере. Под лёгкую музыку и бокальчик игристого вы полюбуетесь красивыми мостами в закатном солнце, огнями ночного города, насладитесь свежими устрицами, гребешками и другими морскими деликатесами.

Если ваша избранница обожает море, но при этом спортсменка и авантюристка, можно предложить ей необычное времяпрепровождение: выход в море на парусной яхте «Рассветы и закаты Владивостока». Программа предусматривает активное участие в управлении яхтой под присмотром опытного капитана.

Сложно быть романтиком на голодный желудок? Отправляйтесь в новый и самый романтический грузинский ресторан «Супра Романи», который открылся в дальневосточной столице в августе. В основе этого места лежит красивая легенда о миллионе алых роз, которая гласит, что однажды грузинский художник Нико Пиросмани без ума влюбился во

французскую актрису Маргариту де Севр. Чтобы добиться расположения возлюбленной, художник решил на отчаянный и красивый шаг: он прислал к окнам гостиницы, где жила Маргарита, несколько повозок, наполненных благоухающими цветами. Увидев во дворе эту невероятную красоту, де Севр спустилась к Пиросмани и наградила его поцелуем. Для романтического свидания, признания в любви или предложения руки и сердца бронируйте столик на втором этаже, где расположен «будуар» актрисы.

Хотите удивить свою спутницу – придётся раскошелиться на воздушную экскурсию на вертолёт над Владивостоком с остановкой и пикником на легендарном острове Шкота. Пусть ваша девушка надевает летящее платье – фото с вертолётами входит в стоимость. Пролетите все достопримечательности города, включая низководный, Русский и Золотой мосты, залив Петра Великого, а затем увидите побережье острова Русский с его великолепными бухтами и мысами. На протяжении всего полёта вас будет сопровождать аудио-история, а после приземления на Шкота побалуйте себя бокалом игристого, наслаждаясь шумом волн на берегу моря. Такое свидание точно не забудется.

Более бюджетно «воспарить» над городом можно в IglooBar на панорамной террасе с видом на бухту Золотой рог. Прозрачные купольные беседки созда-



ны для того, чтоб вечер прошел максимально комфортно: здесь даже можно включить свой плейлист и весь вечер слушать любимую музыку. Любимые напитки и блюда можно взять с собой, заказать кейтеринг или оформить доставку из любого ресторана.

Если вам больше по душе спокойный и размеренный отдых, можно романтично провести время в лаунж-баре паровых коктейлей Sherwood в самом центре города. Летняя терраса расположена на шестом этаже с красивым видом на мост через бухту Золотой Рог. Учтите, что терраса работает только в хорошую погоду, так как она полностью открытая.

Когда погода во Владивостоке не располагает к солнечным террасам и морским прогулкам, найдется еще один атмосферный вариант для романтических посиделок: Rooftop Lounge – единственный





Владивосток, как известно, расположен на сопках, поэтому видовых площадок здесь не перечислить. Но самая романтичная из них, пожалуй, сопка «Орлиное гнездо», откуда открывается потрясающий вид на город. Именно сюда приходят молодежь, чтобы повесить замочек или завязать ленточку в знак любви и верности. До видовой из центра города можно добраться на единственном в азиатской части России фуникулере. Такое экзотичное путешествие длится всего полторы минуты, зато запомнится на всю жизнь! ○

в дальневосточной столице лаунж-бар на крыше, оборудованный костровыми чашами. С панорамной террасы открывается прекрасный вид на центр города, хорошо можно рассмотреть крыши домов улицы Фонтанная, храм Святого Благоверного князя Игоря и набережную. Это место для настоящих романтиков и любителей быть поближе к звёздам: веранда специально для ценителей прекрасного оборудована телескопом. По выходным здесь играет живая музыка.



MAGNUM GRAND PALACE

ОФИСЫ И АПАРТАМЕНТЫ
Класса Premium



ПЕРВЫЙ В ПРИМОРСКОМ КРАЕ АПАРТ-ОТЕЛЬ И БИЗНЕС-ЦЕНТР МЕЖДУНАРОДНОГО КЛАССА. ДВЕ 24-ЭТАЖНЫЕ БАШНИ РАСПОЛОЖЕНЫ В КРАСИВЕЙШЕМ МЕСТЕ В ЦЕНТРЕ ВЛАДИВОСТОКА, У ПОДНОЖЬЯ ПРОСПЕКТА КРАСОТЫ, ИМЕЮТ ЗАВОРАЖИВАЮЩИЙ ПАНОРАМНЫЙ ВИДОМ НА БУХТУ ЗОЛОТОЙ РОГ И АМУРСКИЙ ЗАЛИВ.

НАД ИНТЕРЬЕРАМИ И ВНУТРЕННИМ НАПОЛНЕНИЕМ MAGNUM РАБОТАЛИ ЛУЧШИЕ ДИЗАЙНЕРЫ РОССИИ И ЕВРОПЫ, А МЕБЕЛЬ, БЫТОВАЯ ТЕХНИКА И ПРЕДМЕТЫ ДЕКОРА ДОСТАВЛЕНЫ ИЗ ИТАЛИИ.

Апартаменты доступны для длительного проживания и аренды на несколько дней. Офисные помещения и конференц-залы вместимостью до 50 человек идеально подойдут для проведения бизнес – мероприятий, презентаций и деловых переговоров.

Роскошный ресторан MAGNUM GRAND PALACE готов к встрече гостей и доступен для проведения мероприятий в формате фуршет.

Г. ВЛАДИВОСТОК, УЛ. ВОЛОДАРСКОГО, 1
ПРЕДВАРИТЕЛЬНОЕ БРОНИРОВАНИЕ: **+7(423) 256-10-10**

«ТЁПЛОЕ МОРЕ» — БОЛЬШОЙ И СОВРЕМЕННЫЙ ГОСТИНИЧНЫЙ КОМПЛЕКС ДЛЯ КОМФОРТНОГО СЕМЕЙНОГО ОТДЫХА.

ОСОБЕННОСТЬЮ ОТЕЛЯ ЯВЛЯЕТСЯ РОСКОШНАЯ ВОЗМОЖНОСТЬ НАСЛАЖДАТЬСЯ НАГРЕТОЙ ОКЕАНСКОЙ ВОДОЙ КРУГЛЫЙ ГОД. ПРИЯТНАЯ ПО ТЕМПЕРАТУРЕ И ПОСТОЯННО ОБНОВЛЯЕМАЯ МОРСКАЯ ВОДА ДОСТУПНА В ДВУХ ДЕЙСТВУЮЩИХ НА ТЕРРИТОРИИ КОМПЛЕКСА БАССЕЙНАХ — ОТКРЫТОМ И КРЫТОМ.



Лето круглый год!

- БАССЕЙНЫ С ТЕПЛОЙ МОРСКОЙ ВОДОЙ

- УЮТНЫЕ НОМЕРА И КОТТЕДЖИ С ВИДОМ НА МОРЕ

- СПА, САУНА И ХАМАМ

- РЕСТОРАН И БАРЫ

- БИЛЬЯРД



ПГТ. СЛАВЯНКА (НЕРПА), ПРИМОРСКИЙ КРАЙ,
SLAVYANKA, PRIMORSKY TERRITORY
ТЕЛ.: 8(423)272-50-10 (+7 914 792 5010),
230-16-71, 272-50-16

WWW.ТЁПЛОЕМОРЕ.РФ WWW.WARMSEA.RU

